

0

ポイント

積算距離

方向

次のポイント  
までの距離



 CYCLE AID JAPAN

Tour de  
Chiba 2016

Stage-3

注意事項

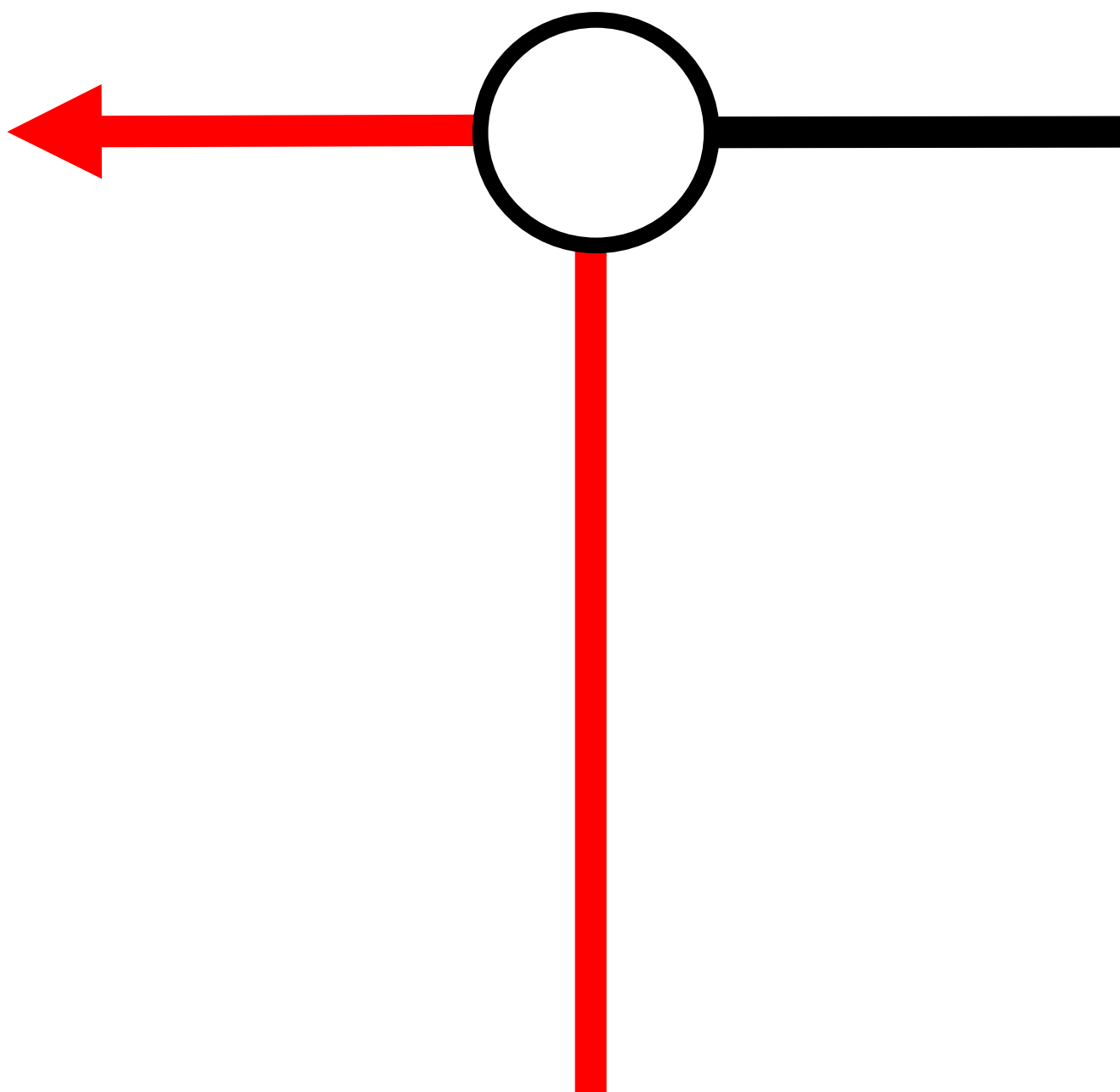
1

銚子マリーナ特設会場

0.0

右折

0.5



一般車両も通行

2

潮見水産

0.5

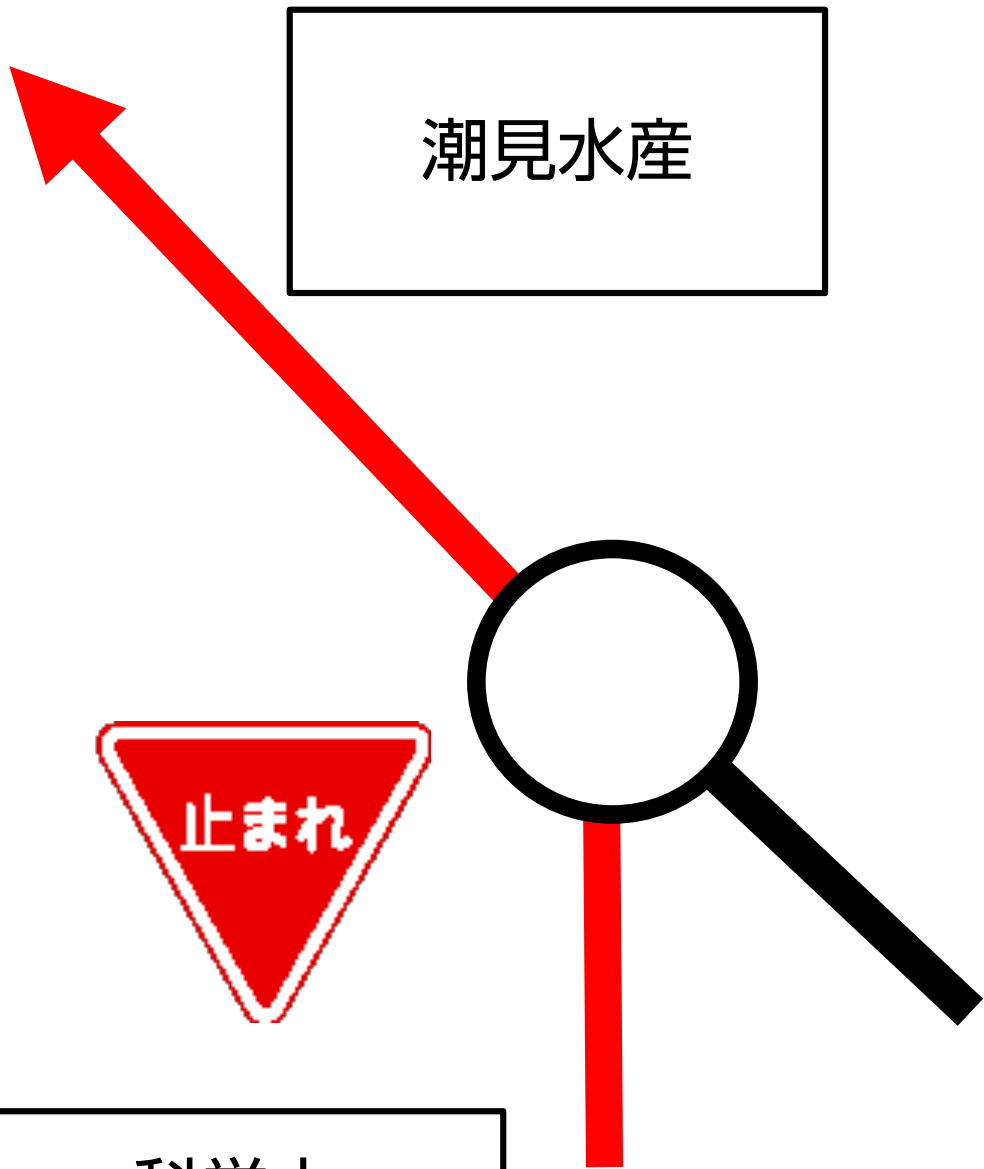
左折

0.6

潮見水産

止まれ

科学大



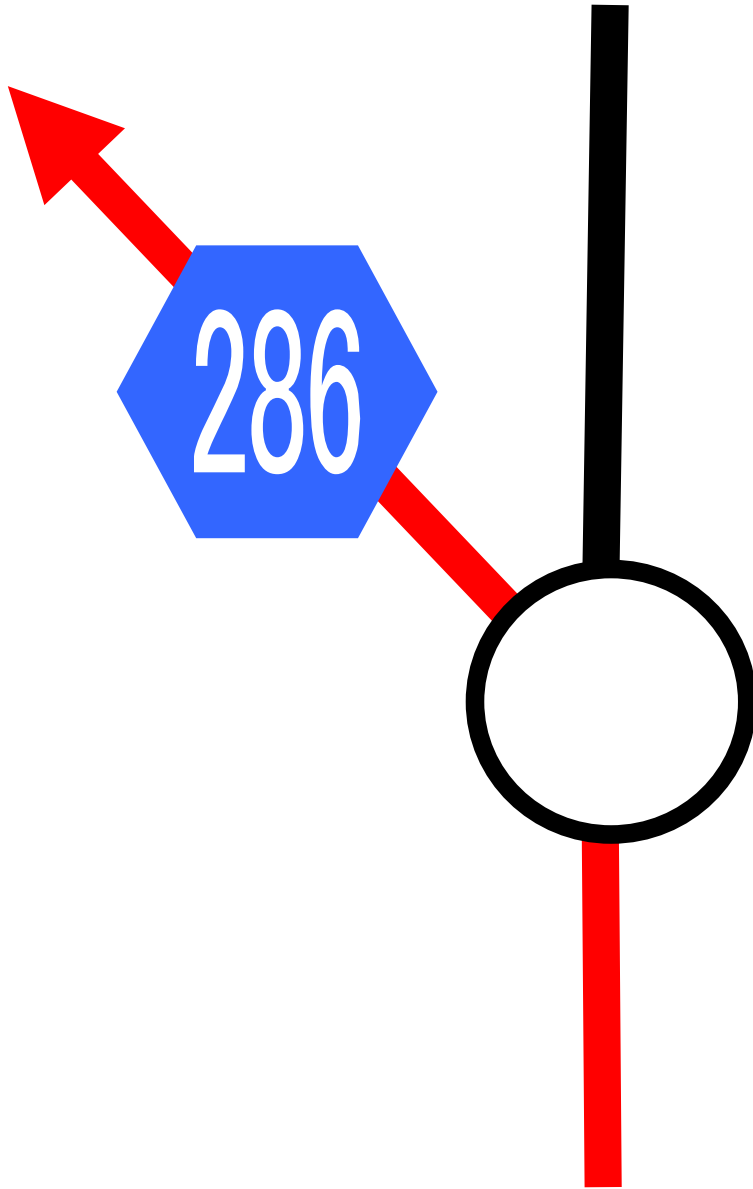
3

銚子ドアーライン入口

1.1

左方向

5.3



県道286号へ

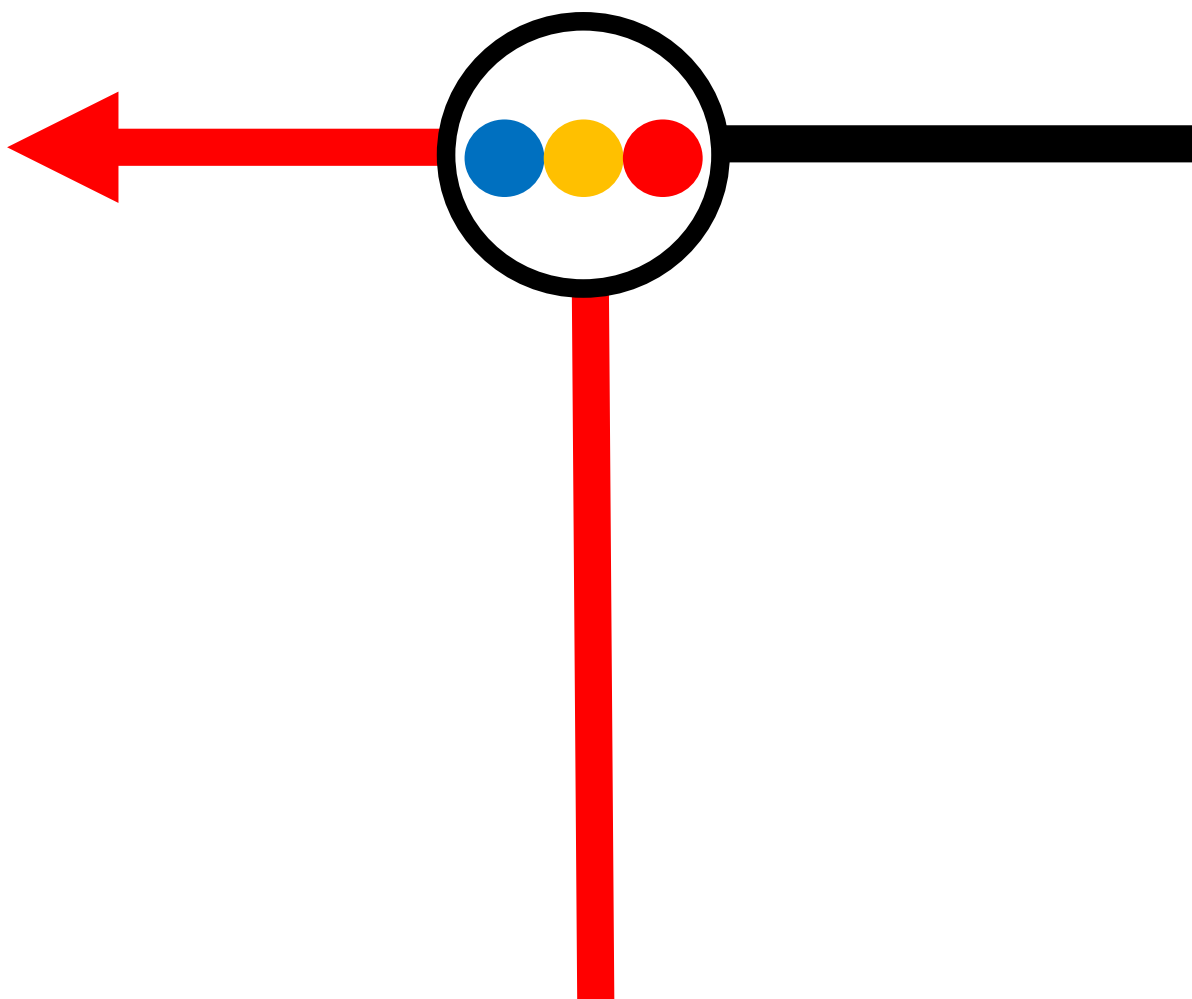
4

三崎町二丁目

6.4

左折

5.9



5

飯岡バイパス入口

12.3

左折

0.6

九十九里  
山武

126

東金  
匝瑳

30

県道30号へ

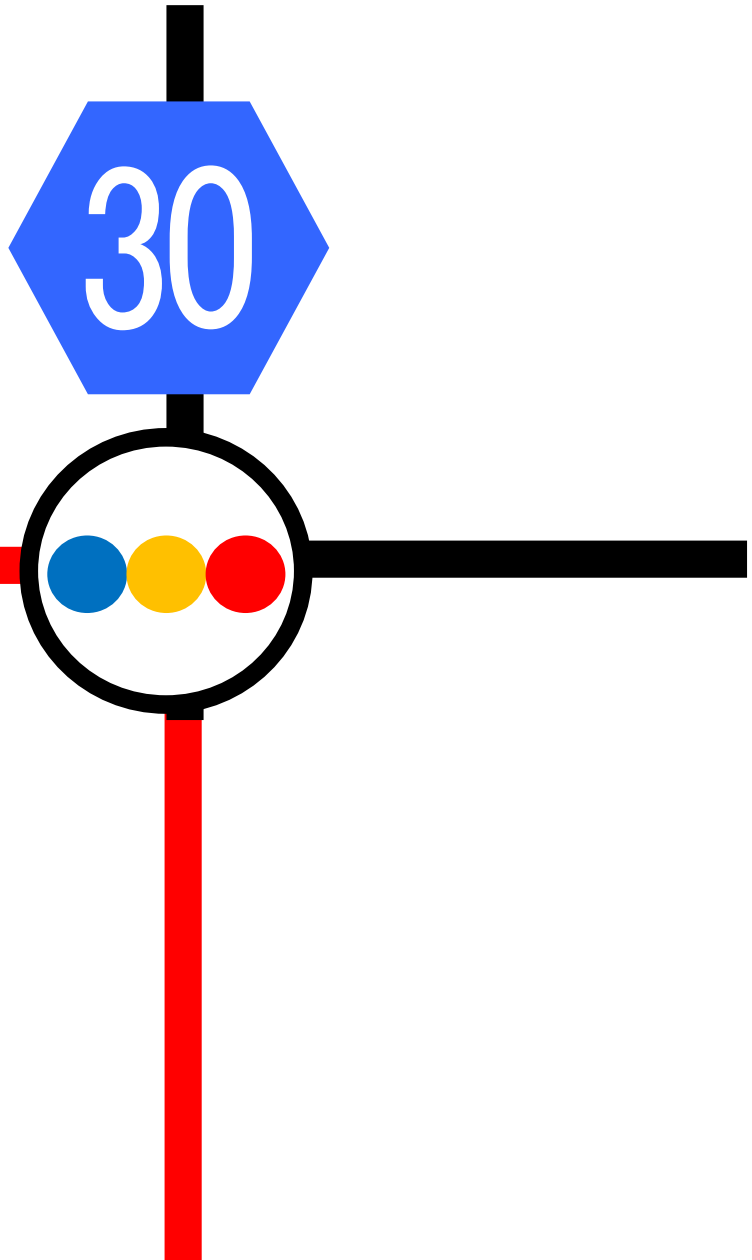
6

飯岡漁港入口

12.9

左折

0.3



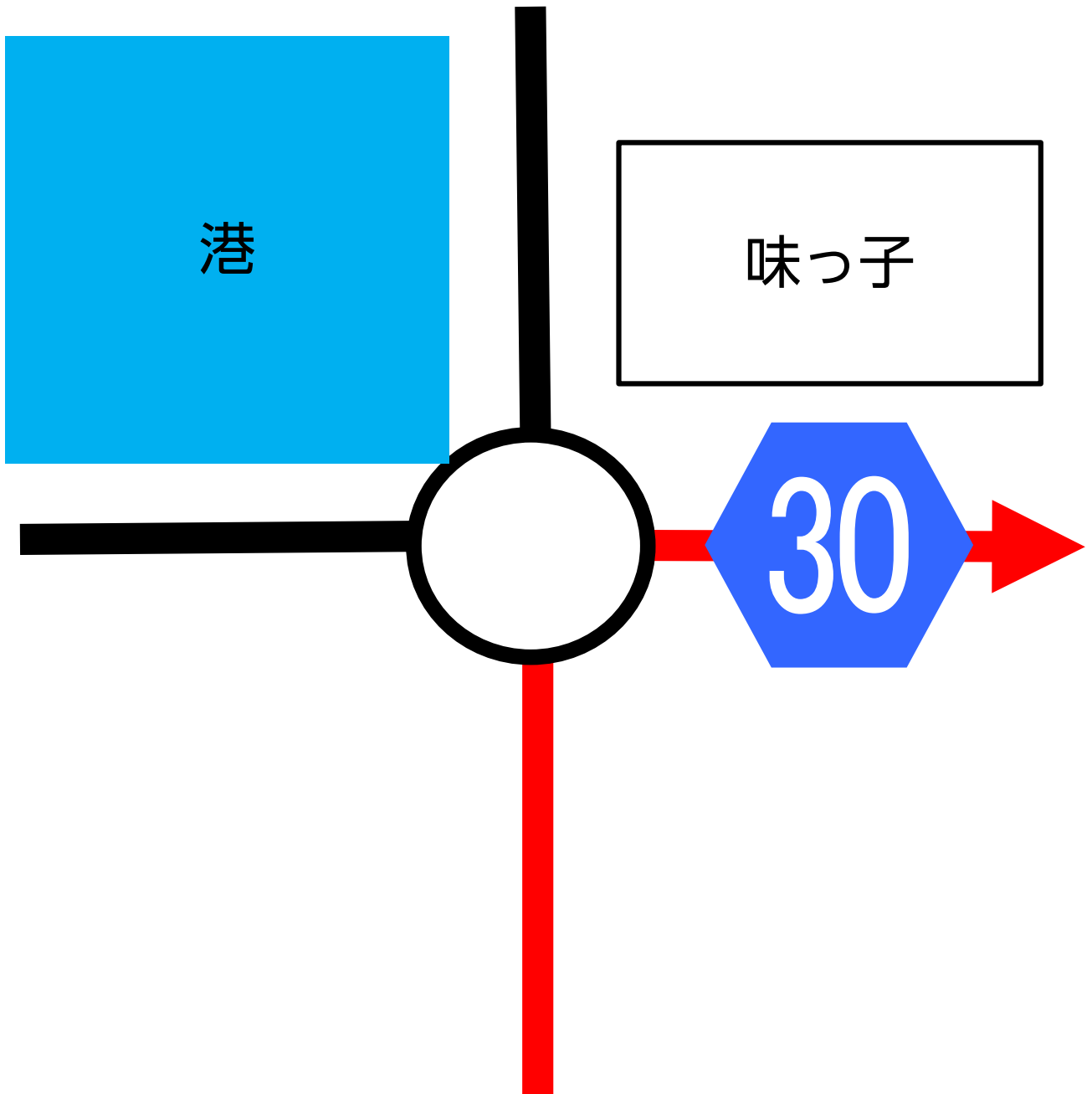
7

味っ子

13.2

右折

4.6



県道30号へ



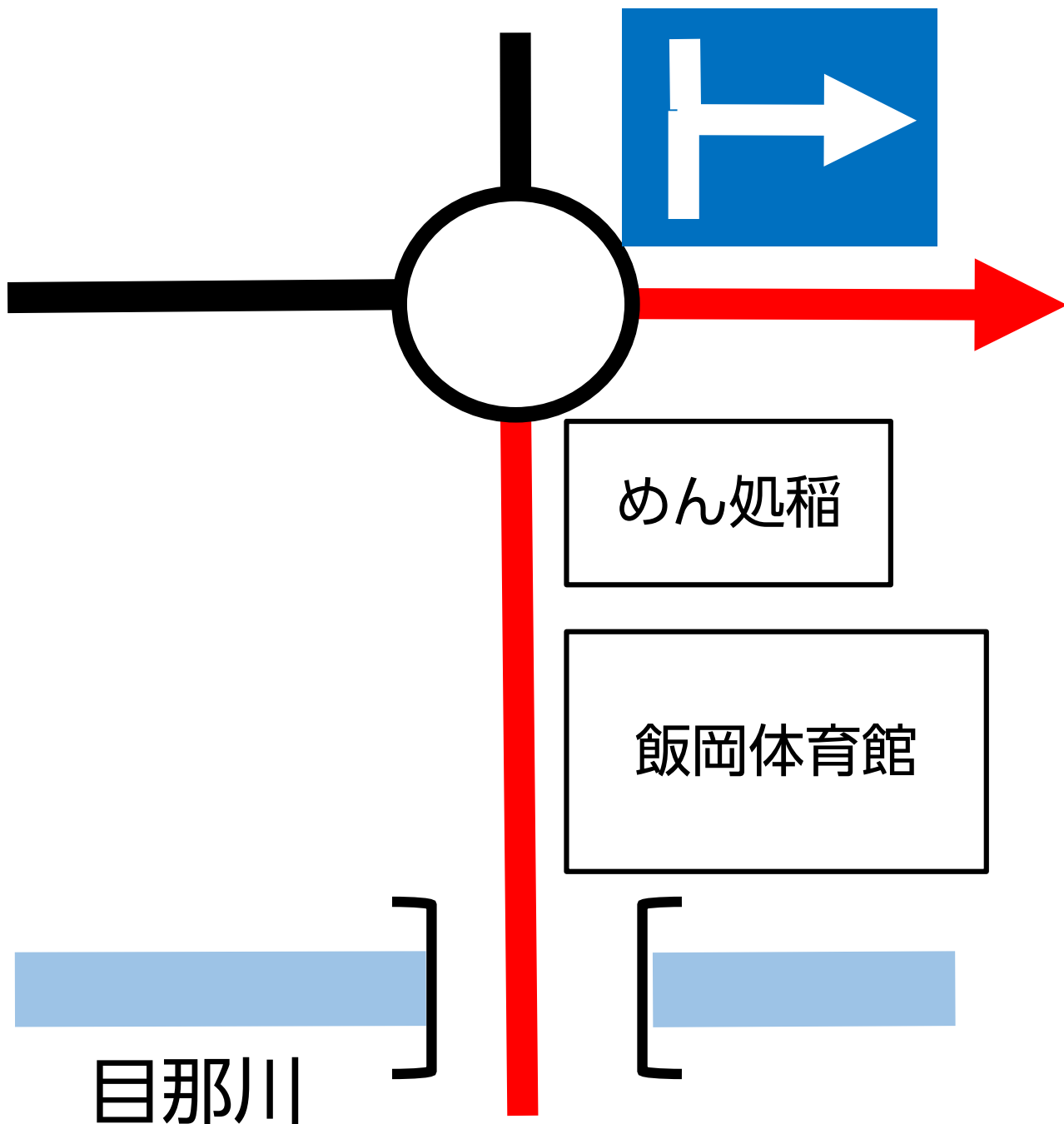
8

# 飯岡体育館先道路案内

17.8

右折

1.3



目那川

めん処稲

飯岡体育館

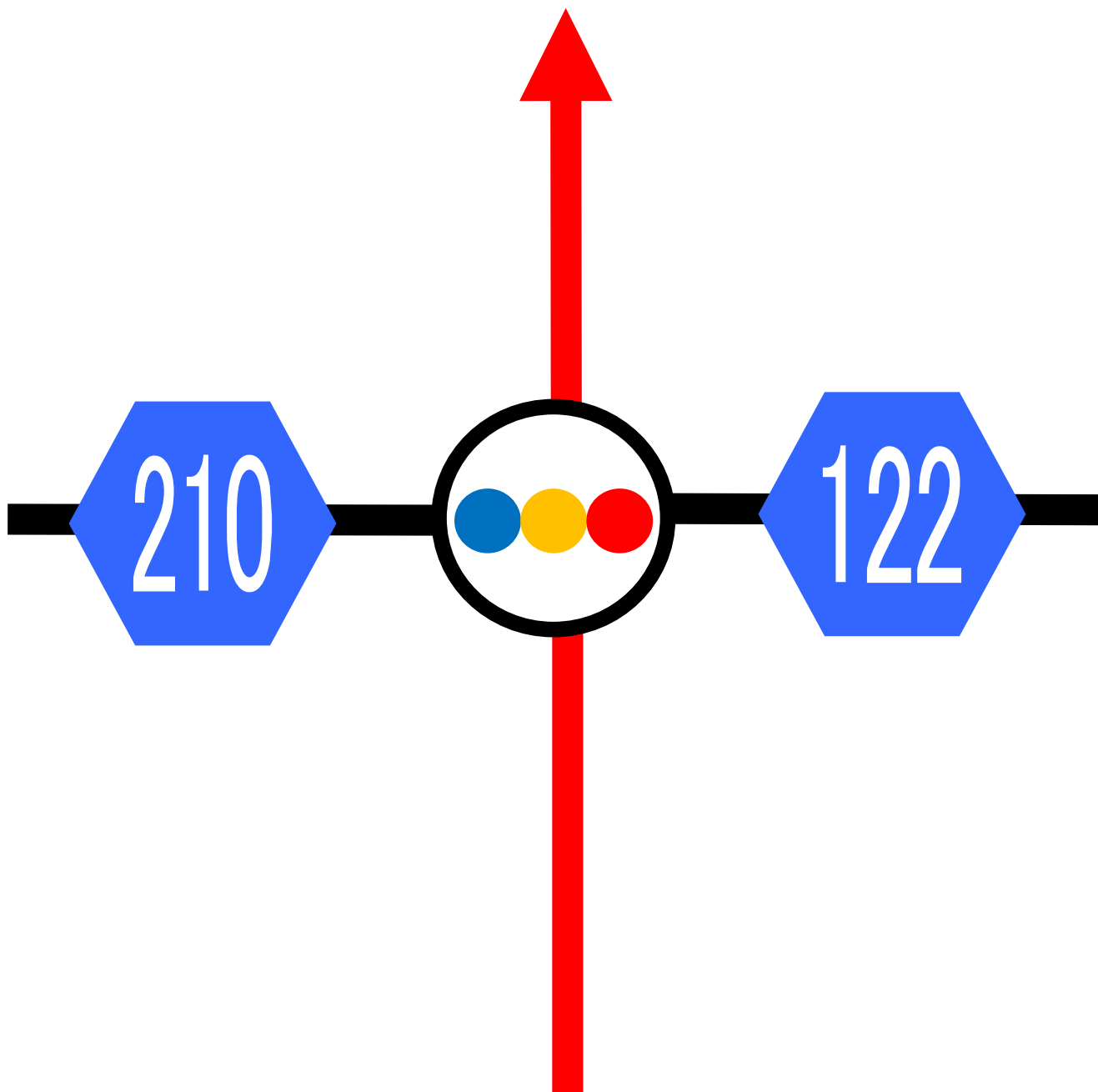
9

花屋はせがわ先十字路

19.1

直進

1.0



県道210号へ

10

国道126号T字路

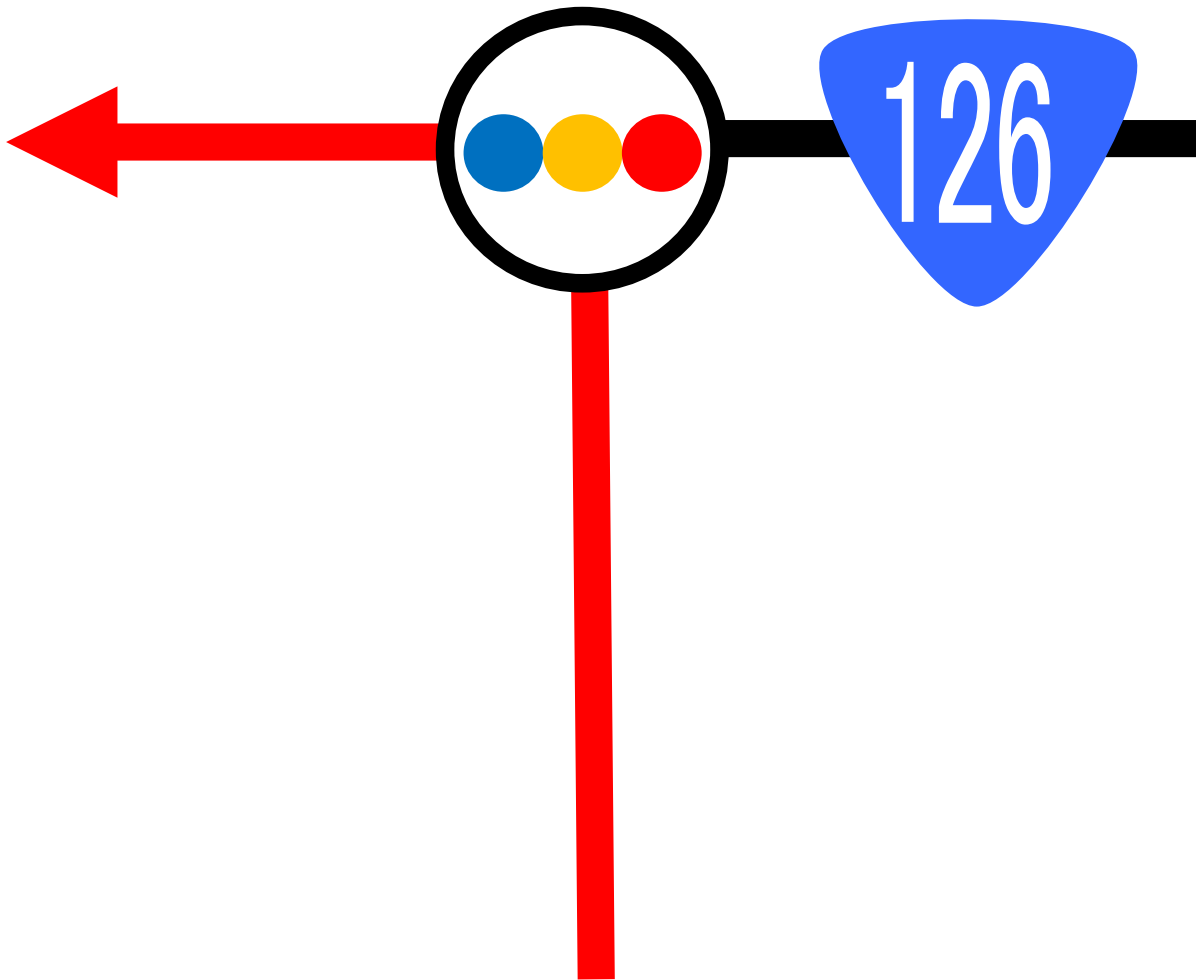
20.1

左折

1.0

匝瑳  
旭市街

鹿嶋  
銚子



国道126号へ

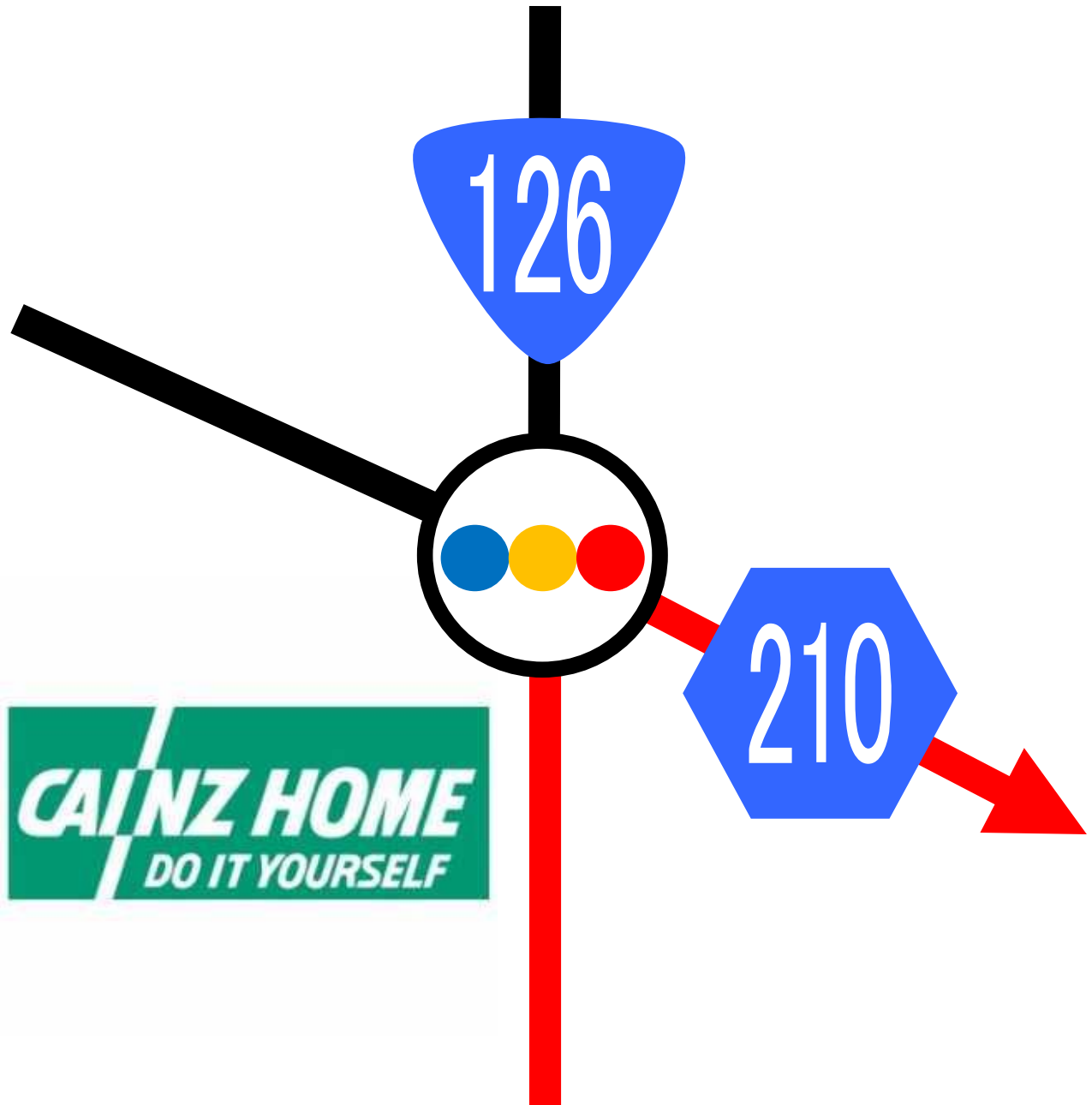
11

広原

21.1

右折

0.6



右折注意

12

飯岡駅手前

21.7

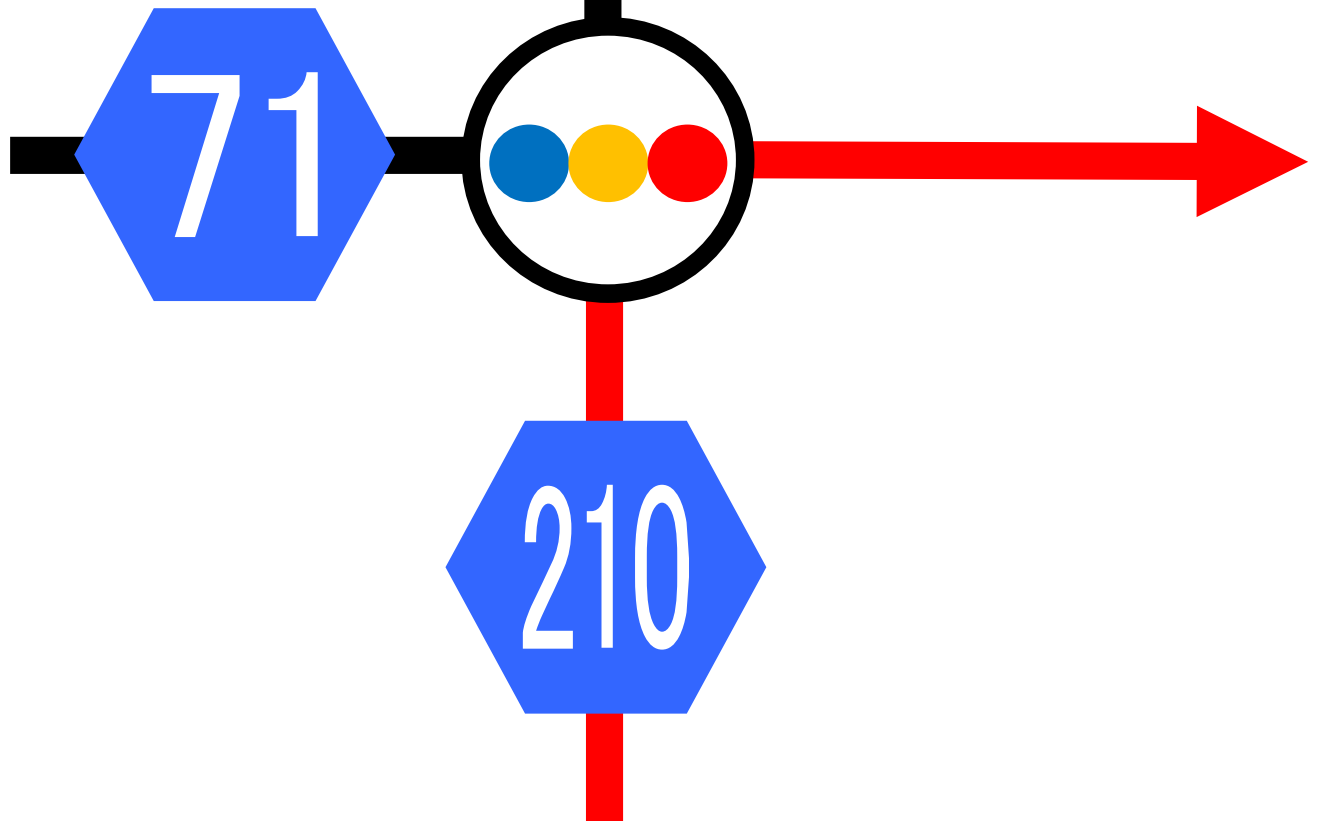
右折

0.6

飯岡駅

旭市街

銚子



県道71号へ

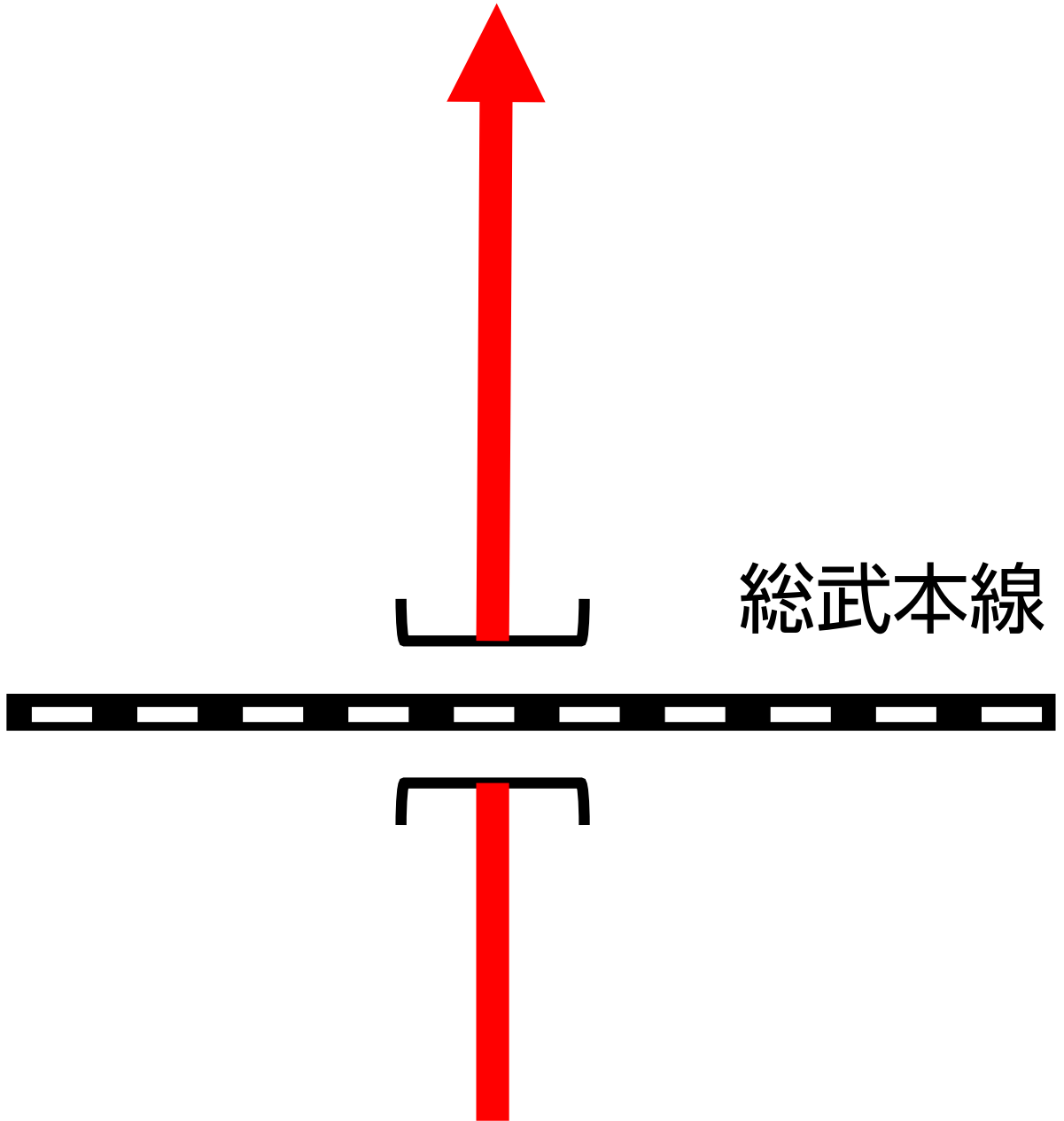
13

総武本線高架下

22.5

直進

0.6



14

見広

23.1

左折

2.8

銚子

東庄

71

73

県道73号へ

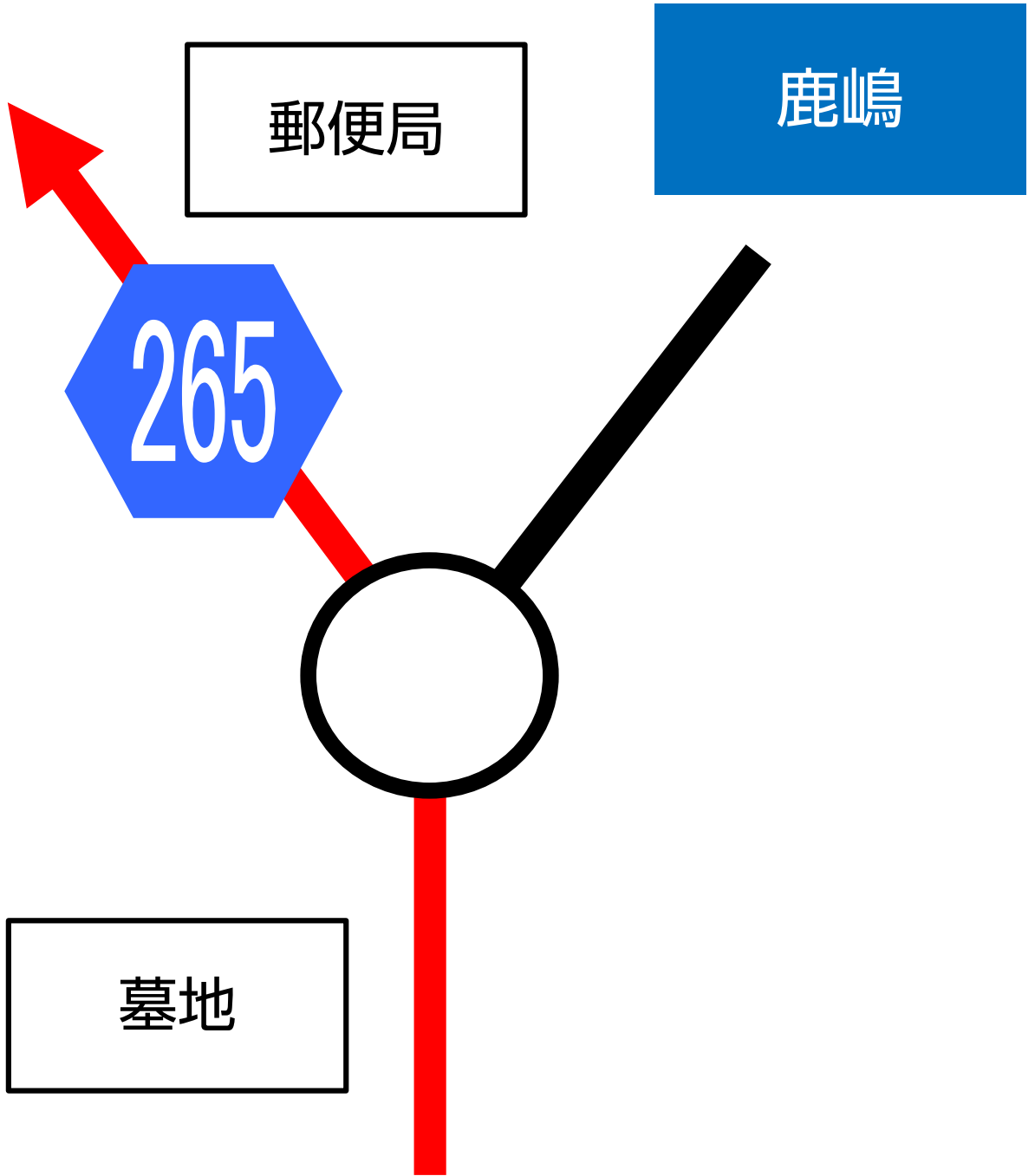
15

郵便局手前

25.9

左方向

4.0



県道265号へ



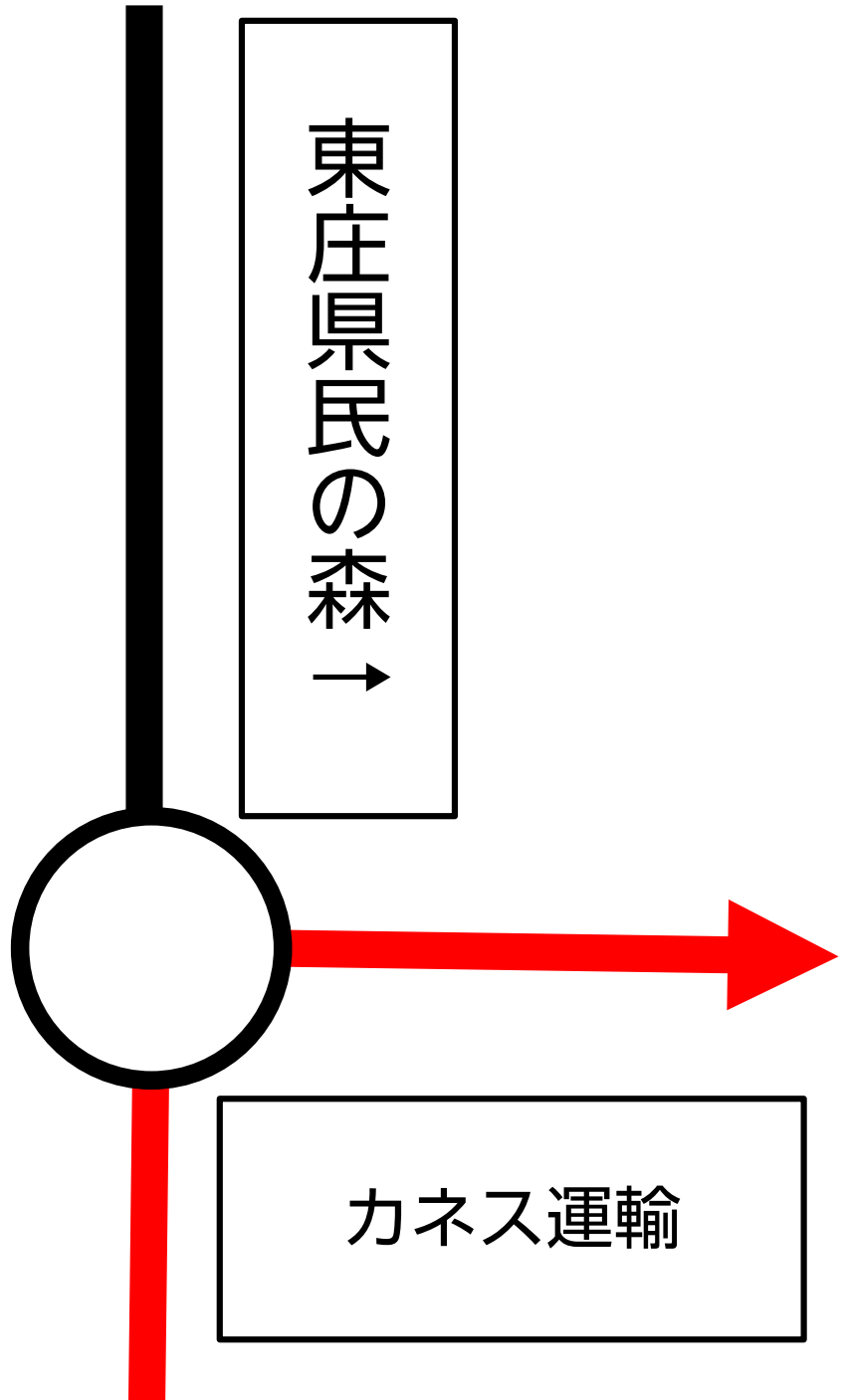
16

# 東庄県民の森入口

29.9

右折

0.7



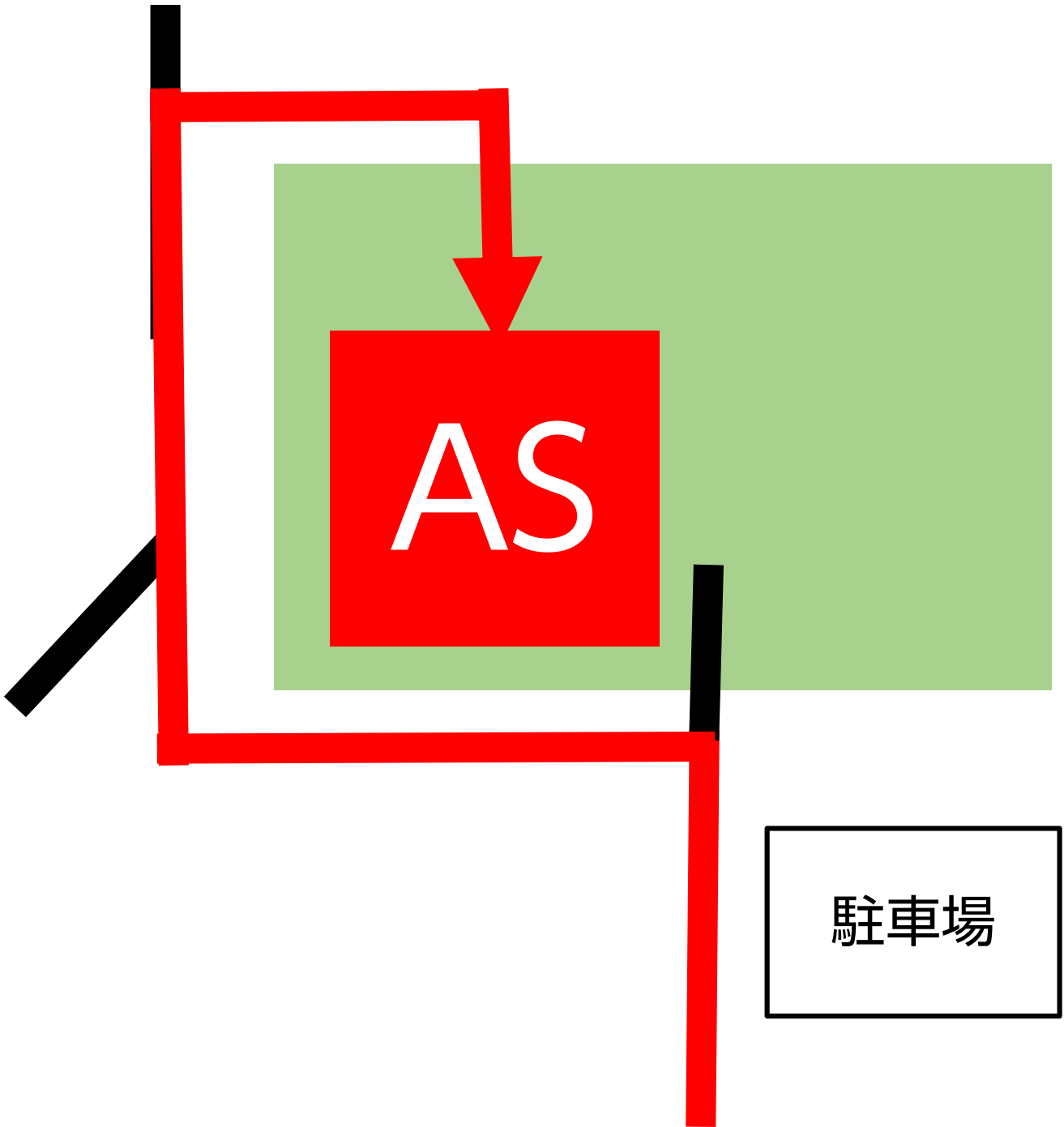
17

# AS 東庄県民の森

30.6

右折

0.0



駐車場

18

AS 東庄県民の森

30.6

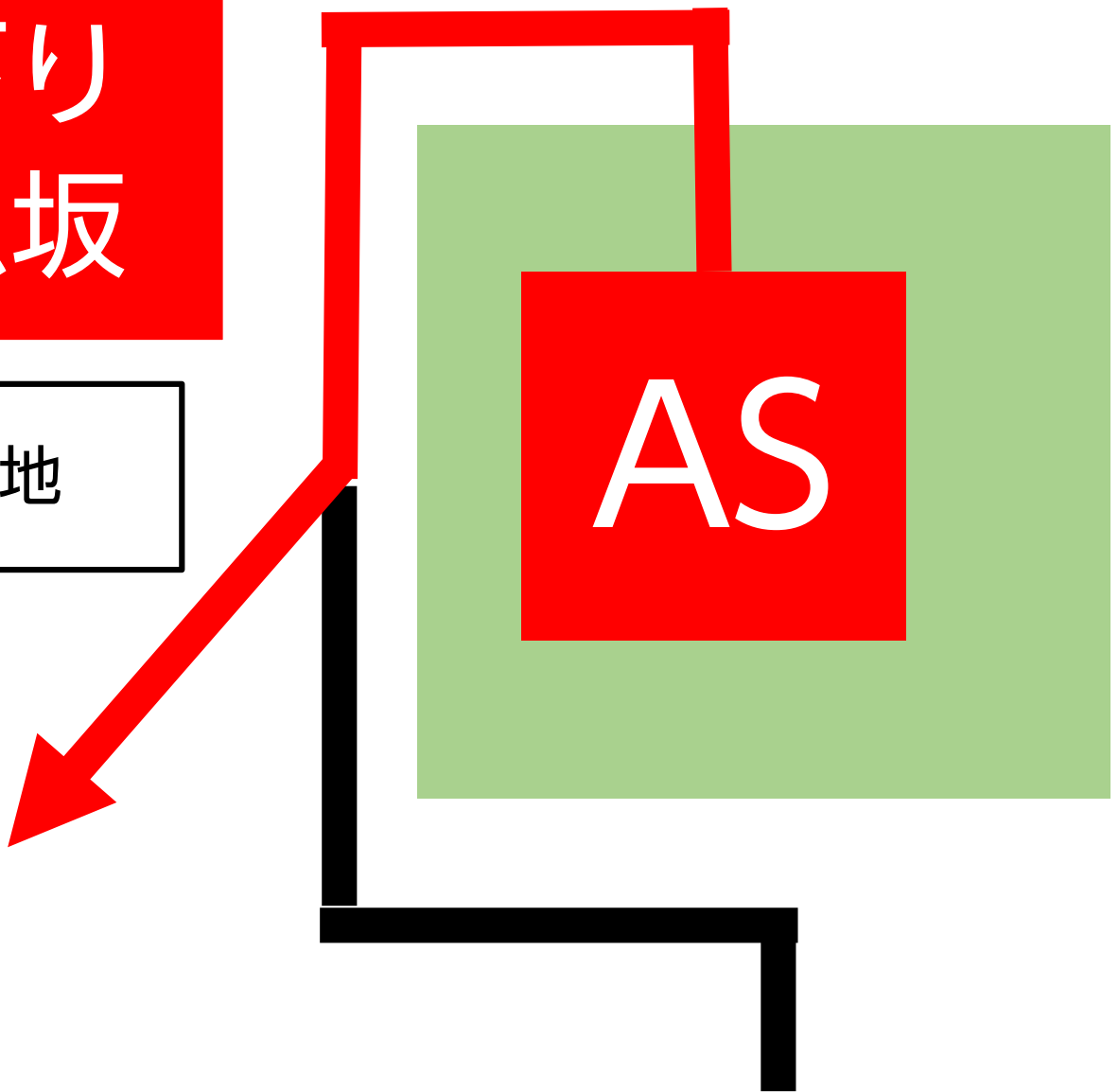
右方向

0.3

下り  
急坂

墓地

AS



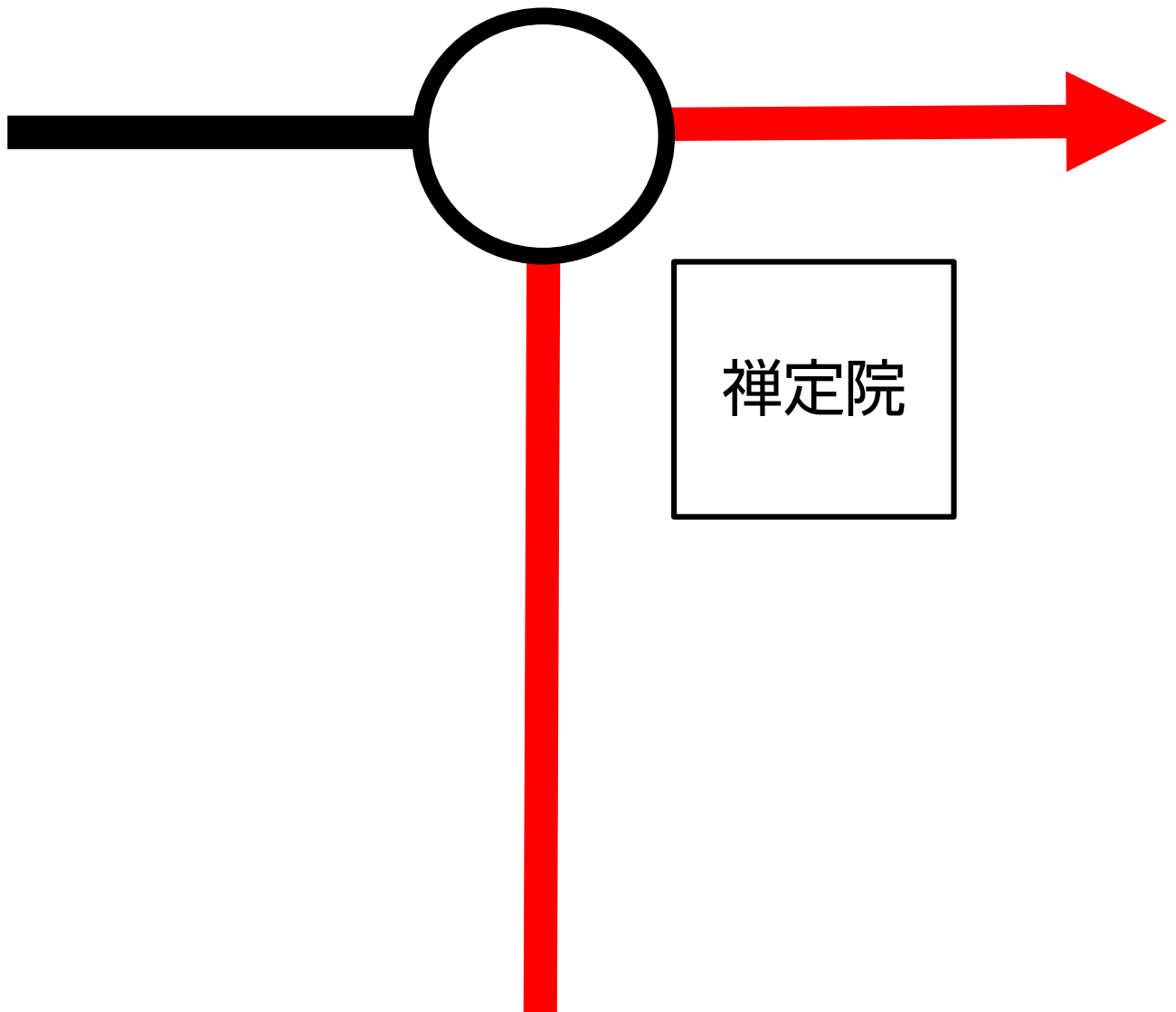
19

# 東庄県民の森出口

30.9

右折

000.0



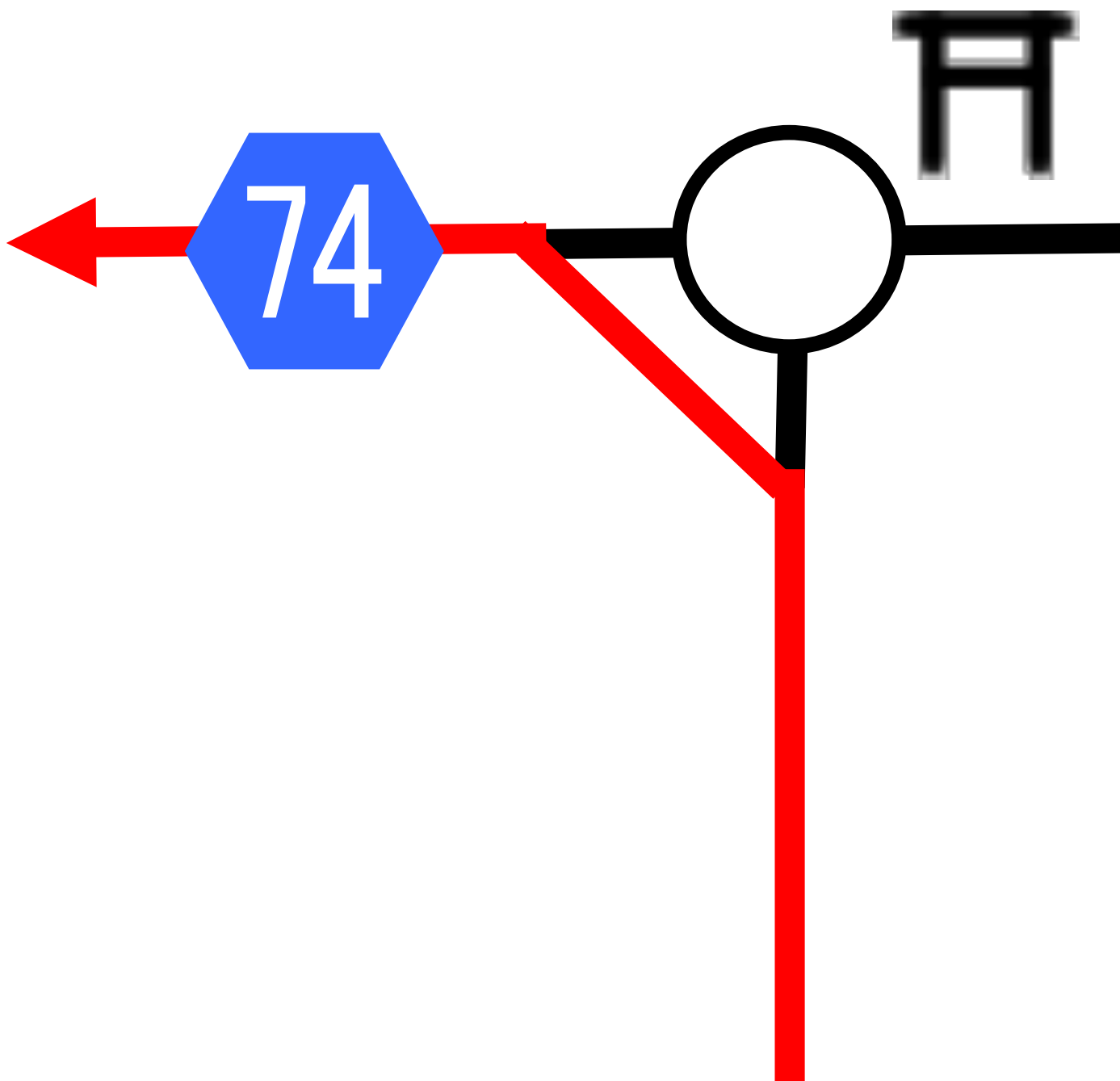
20

稻荷神社手前Y字路

31.8

左方向

0.9



県道74号へ

21

まんざい保育所

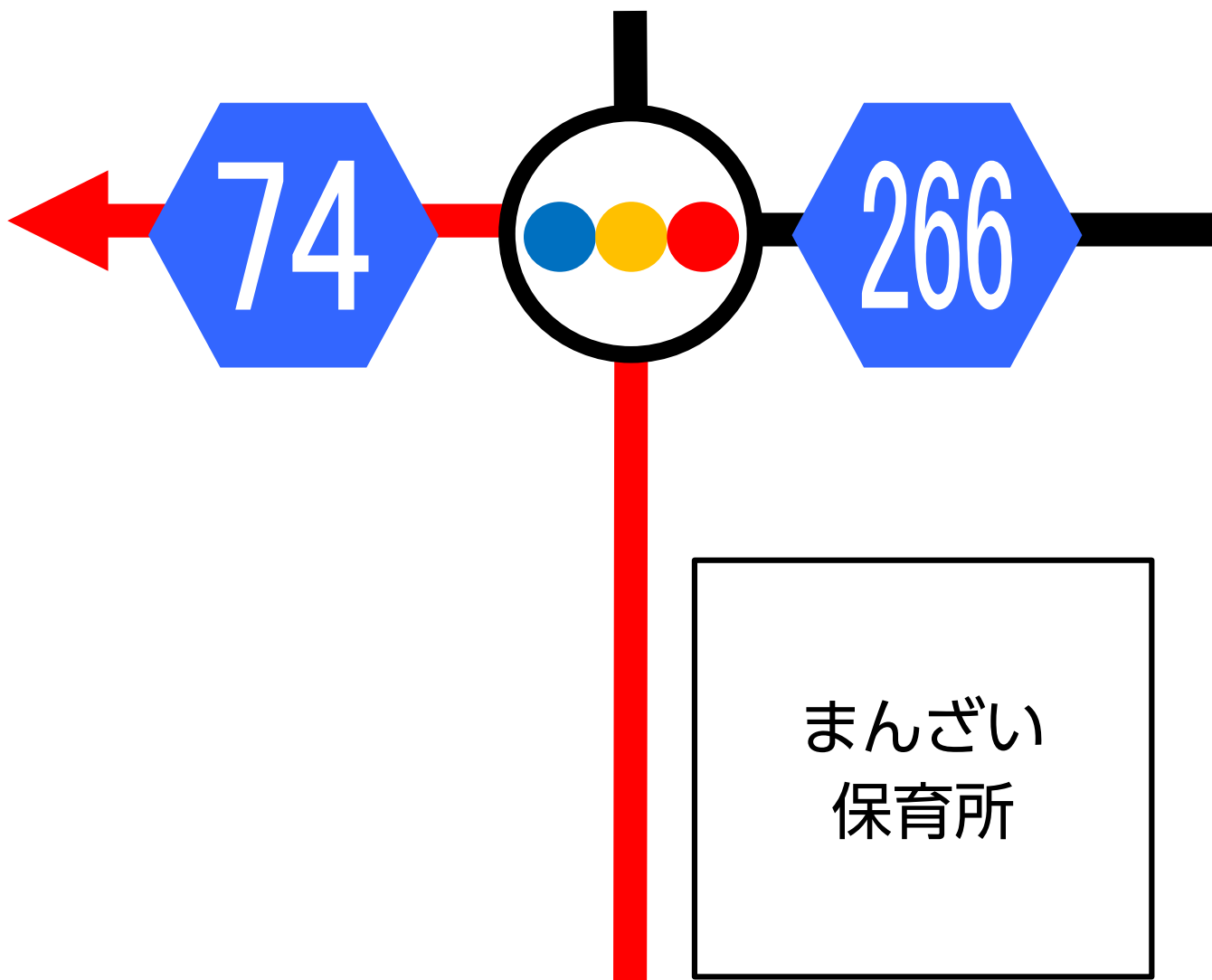
33.4

左折

2.6

多古

鹿嶋  
銚子



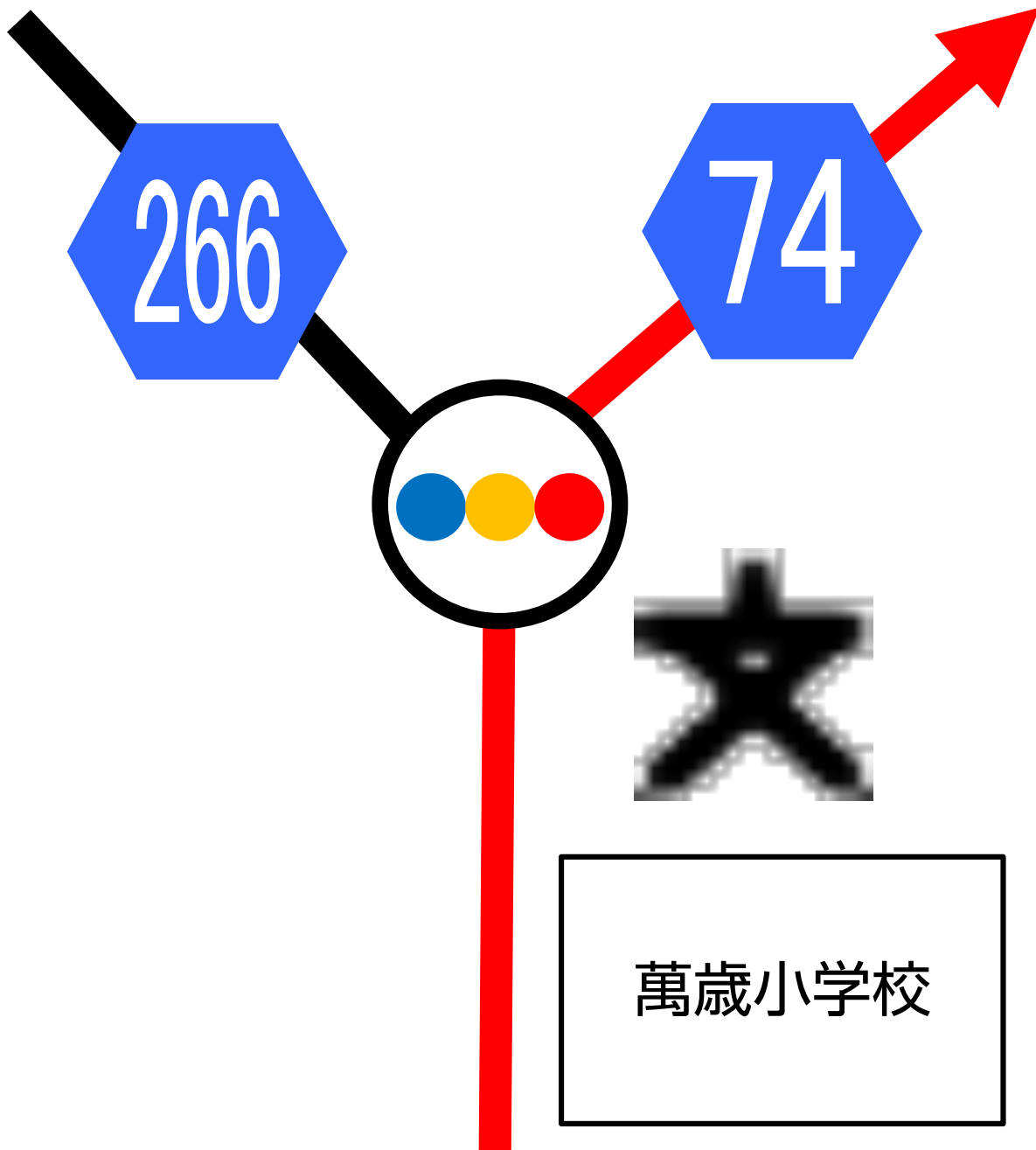
22

萬歲小Y字路

34.1

右方向

0.7



萬歲小學校

23

道願自動車T字路

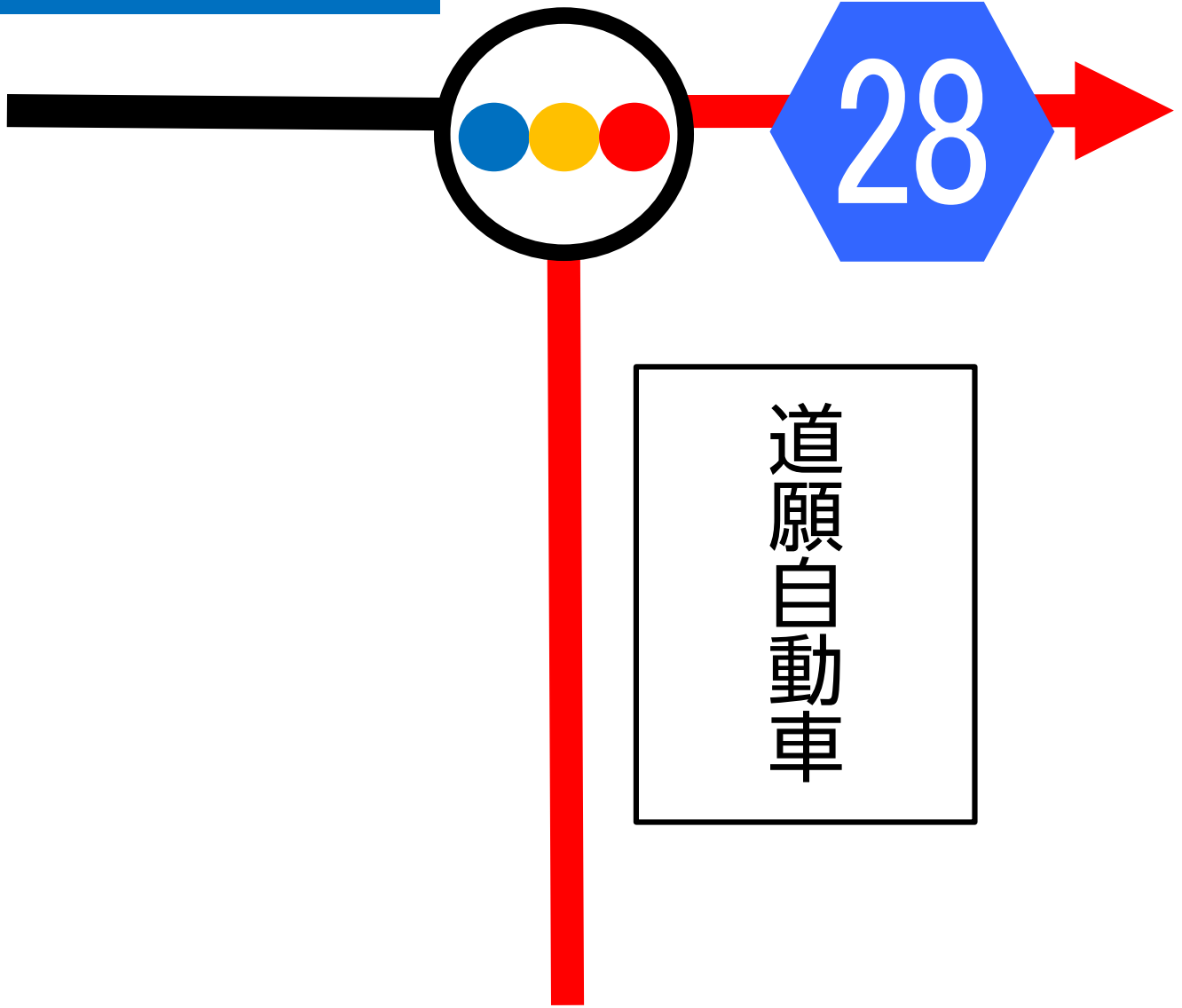
36.4

右折

0.3

旭市街  
国道126号

多古



県道28号へ



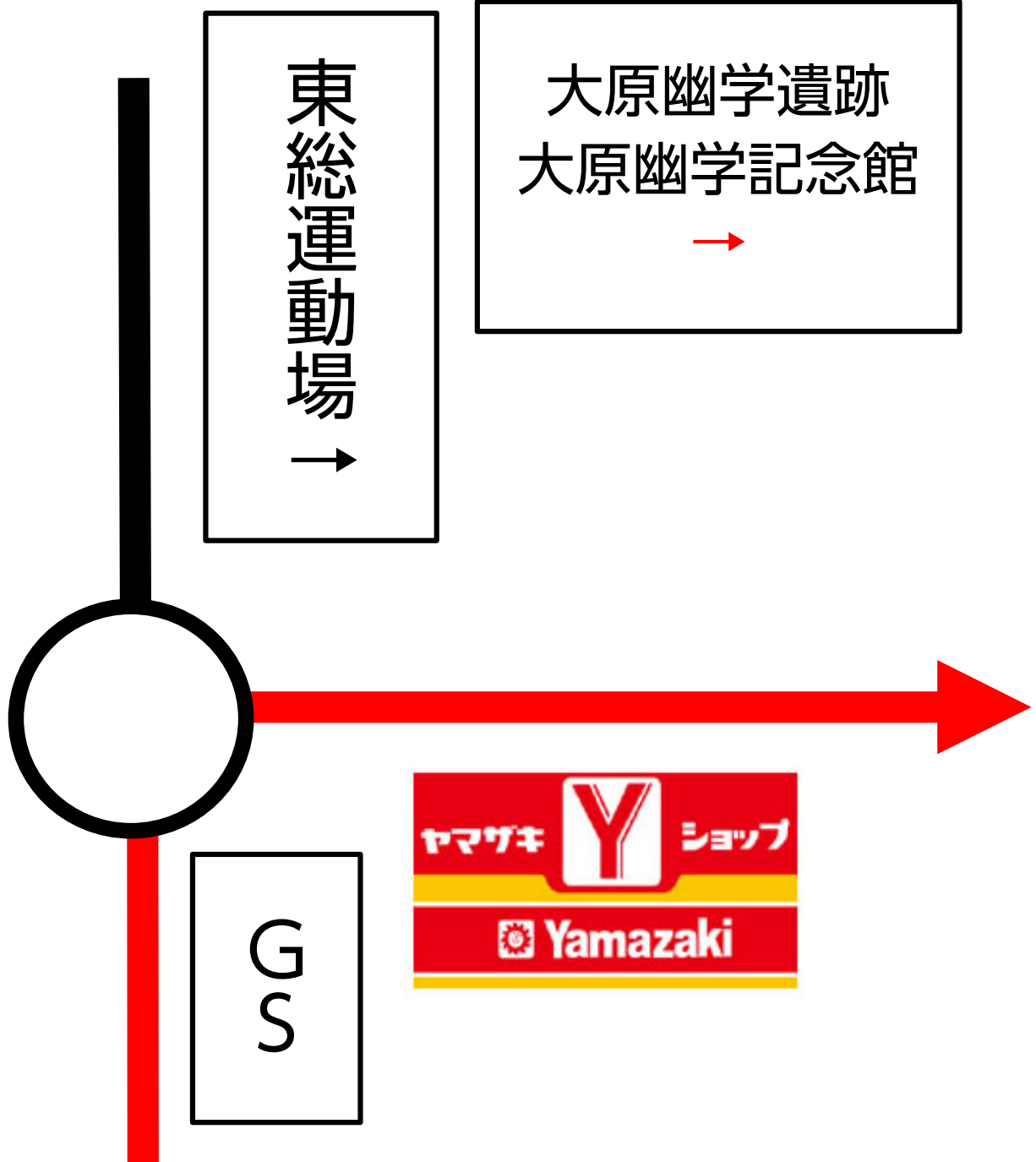
24

# 東総運動場看板

36.7

右折

0.5



ミスコース注意

25

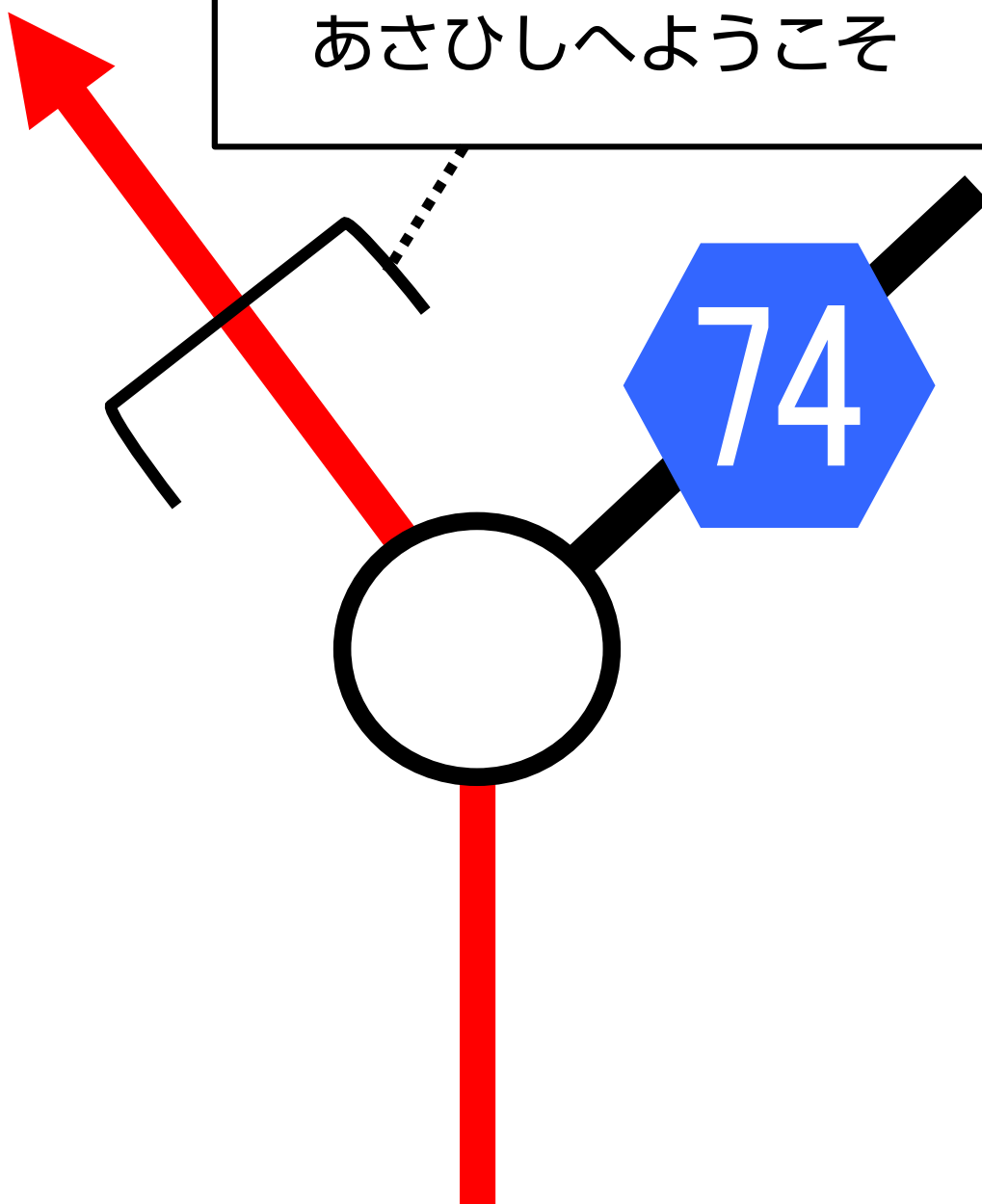
大原幽学ゆかりの里のアーチ

37.2

直進

5.2

大原幽学ゆかりの里  
あさひしへようこそ



26

東庄ゴルフ倶楽部の看板T字路

42.4

右折

2.6

バス停



東庄ゴルフ  
クラブ  
←6km  
看板

止まれ

右折注意 県道28号へ

27

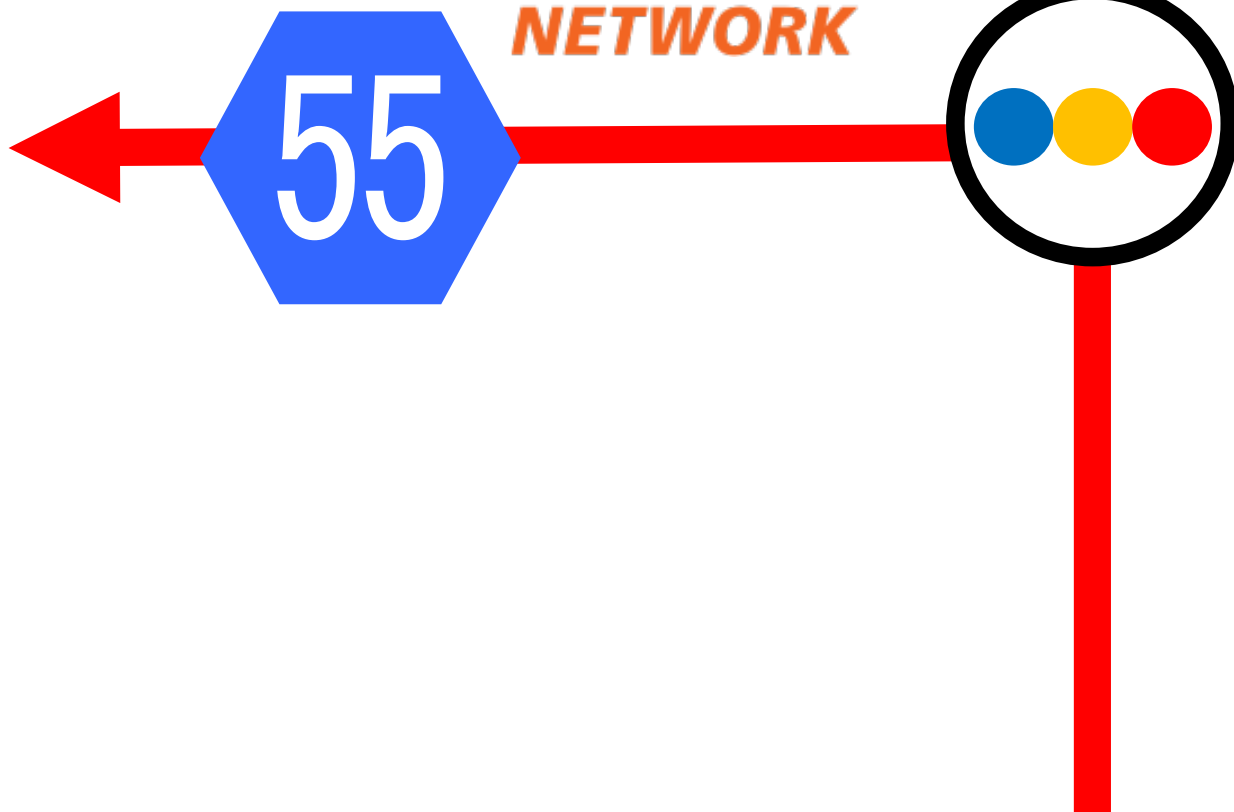
八都郵便局

45.0

左折

2.6

八都郵便局



県道55号へ

28

カドヤ工業

45.7

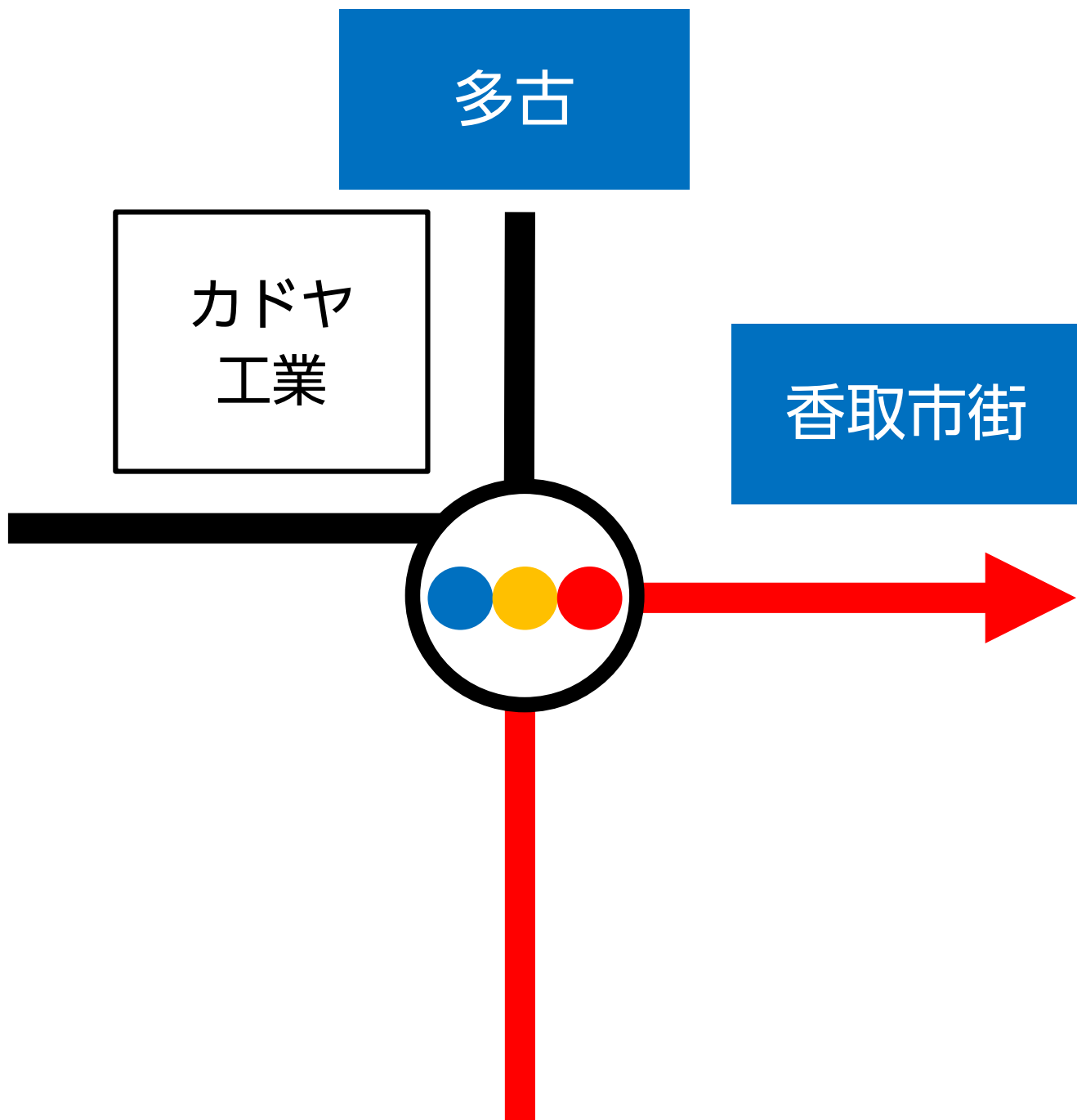
右折

0.7

多古

カドヤ  
工業

香取市街



道幅狭い

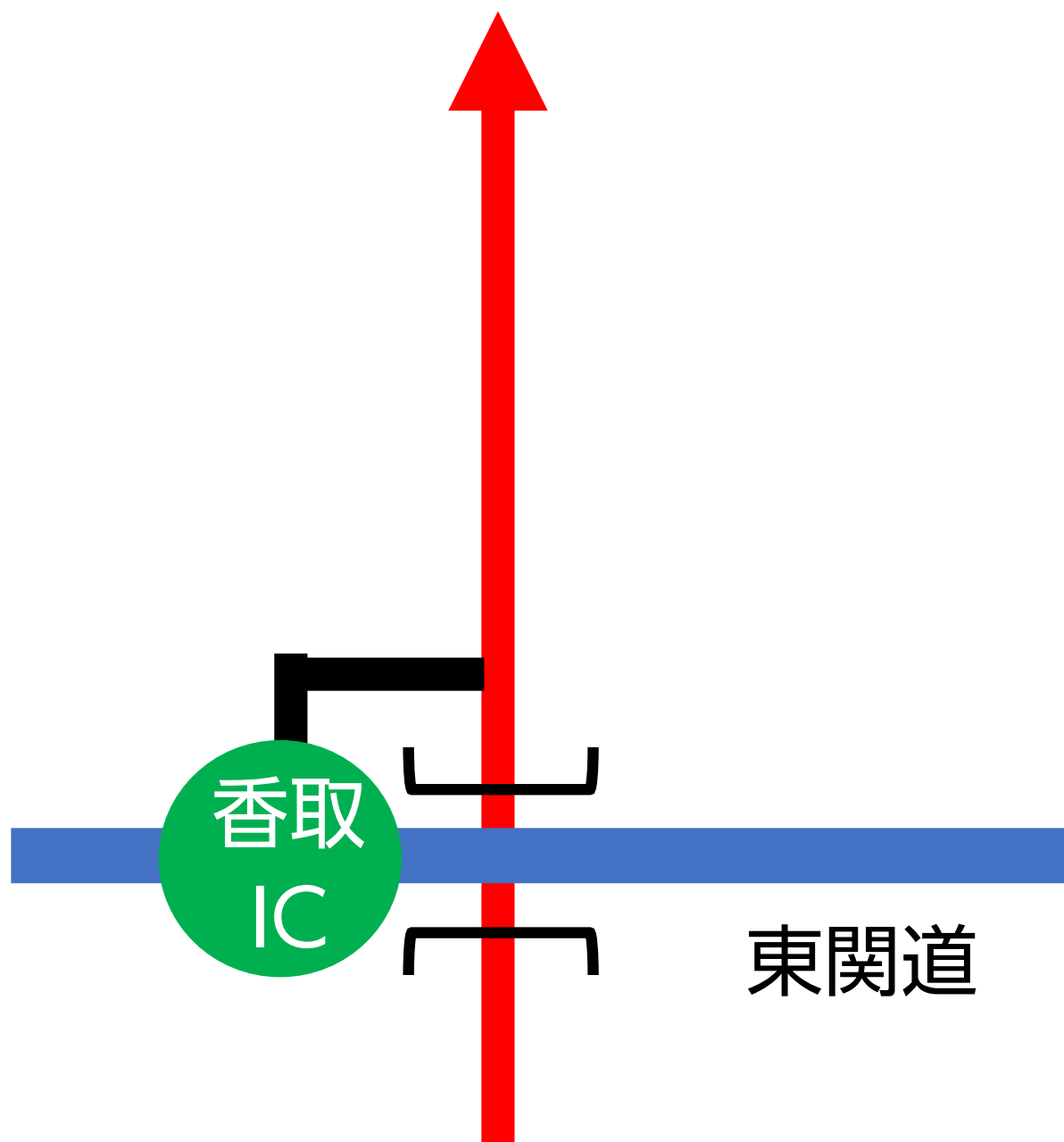
29

佐原香取インター入口

53.3

直進

7.6



右折注意

30

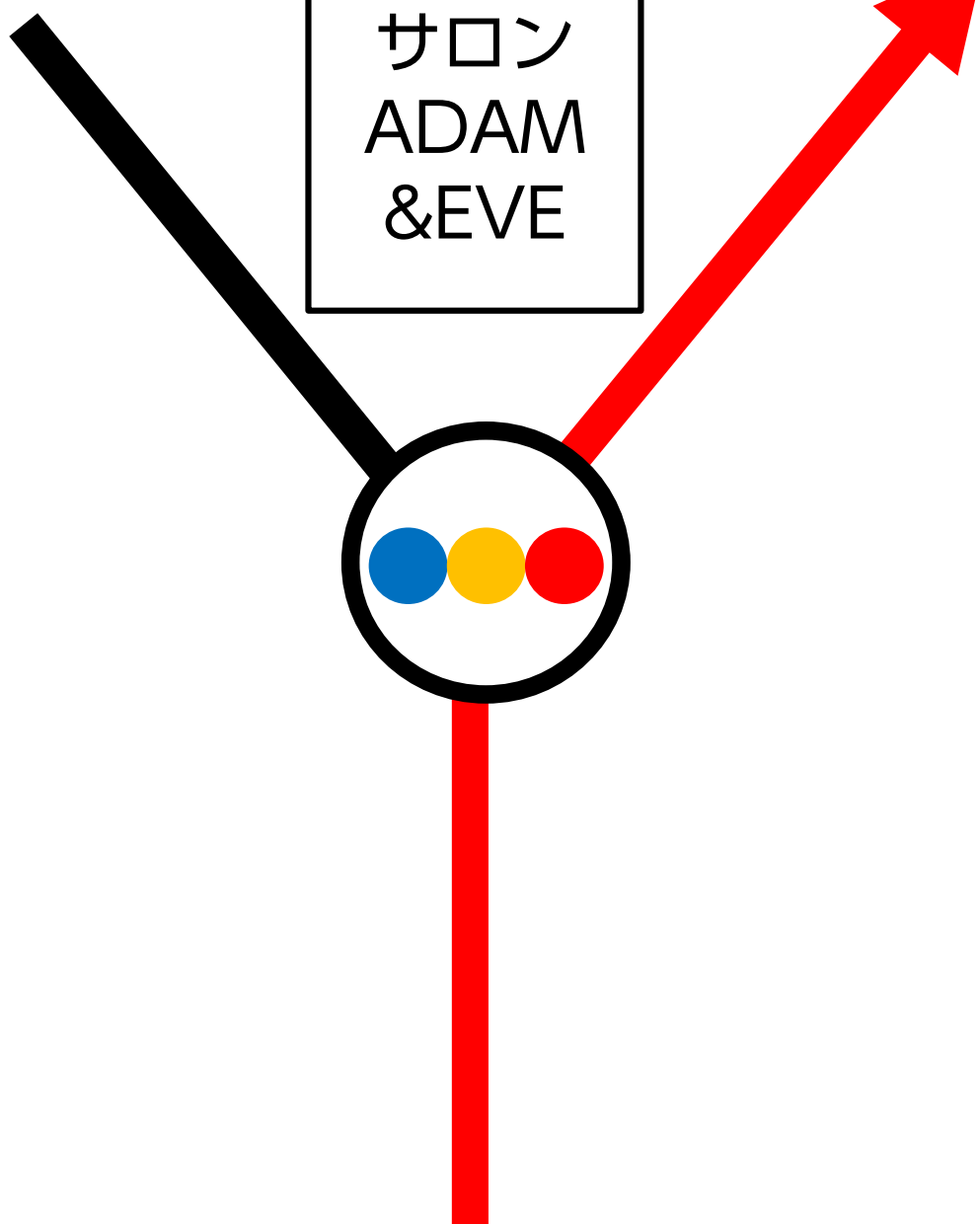
ヘアースalonADAM&EVE

56.7

右折

0.7

ヘアースalon  
ADAM  
&EVE



31

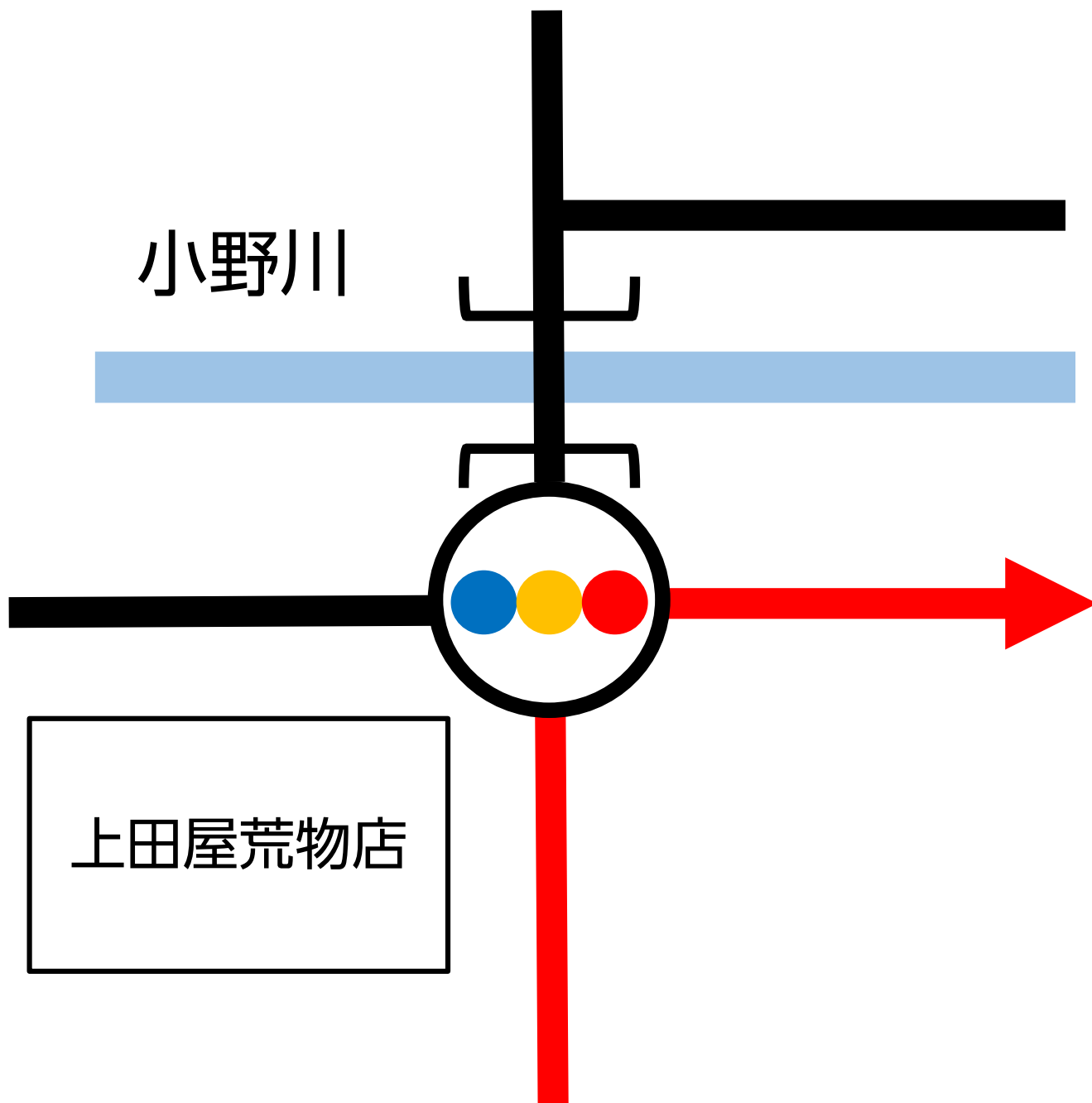
忠敬橋

57.4

右折

0.5

小野川



上田屋荒物店

最徐行



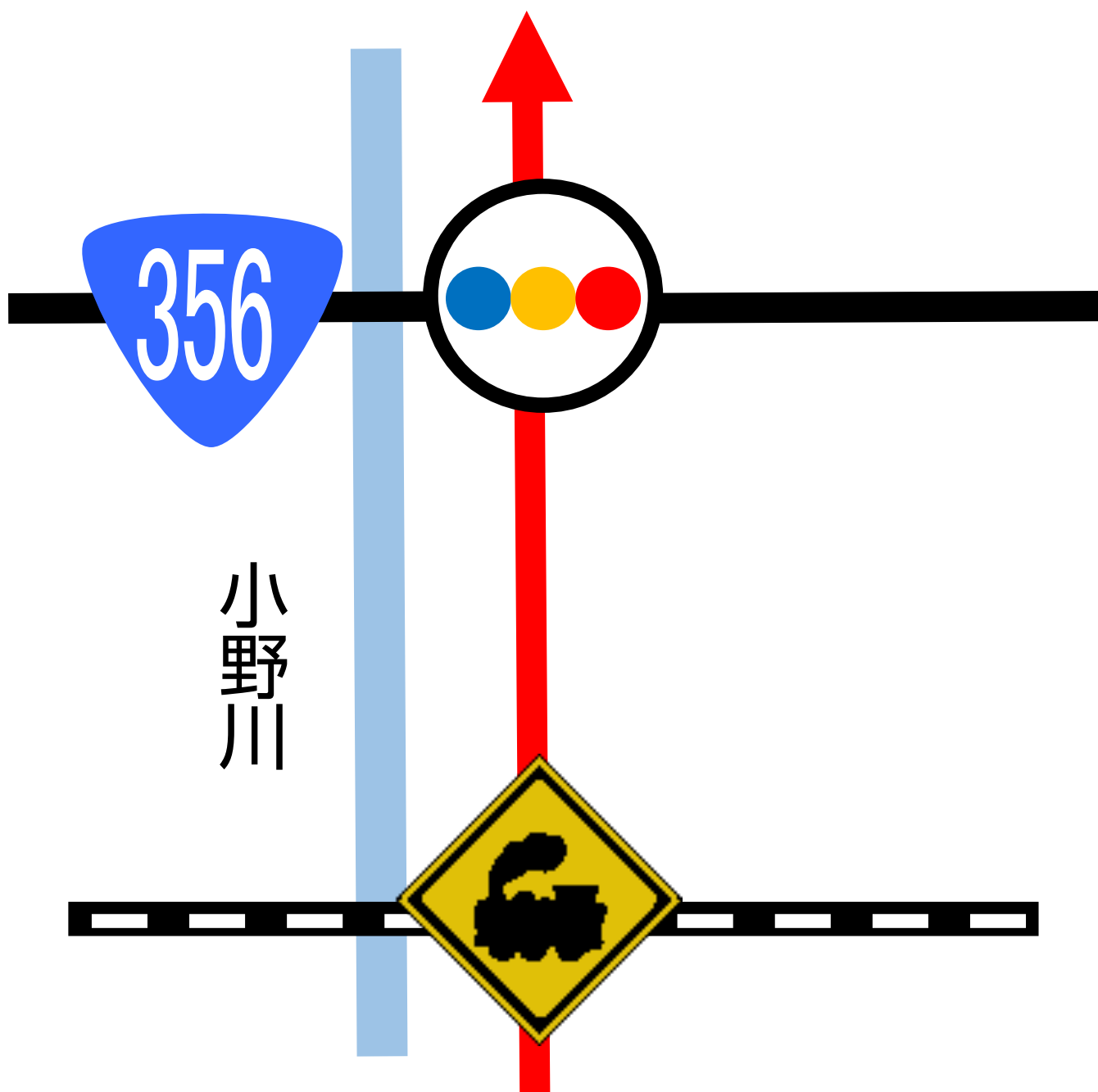
32

# 国道356号交差

57.9

直進

1.1



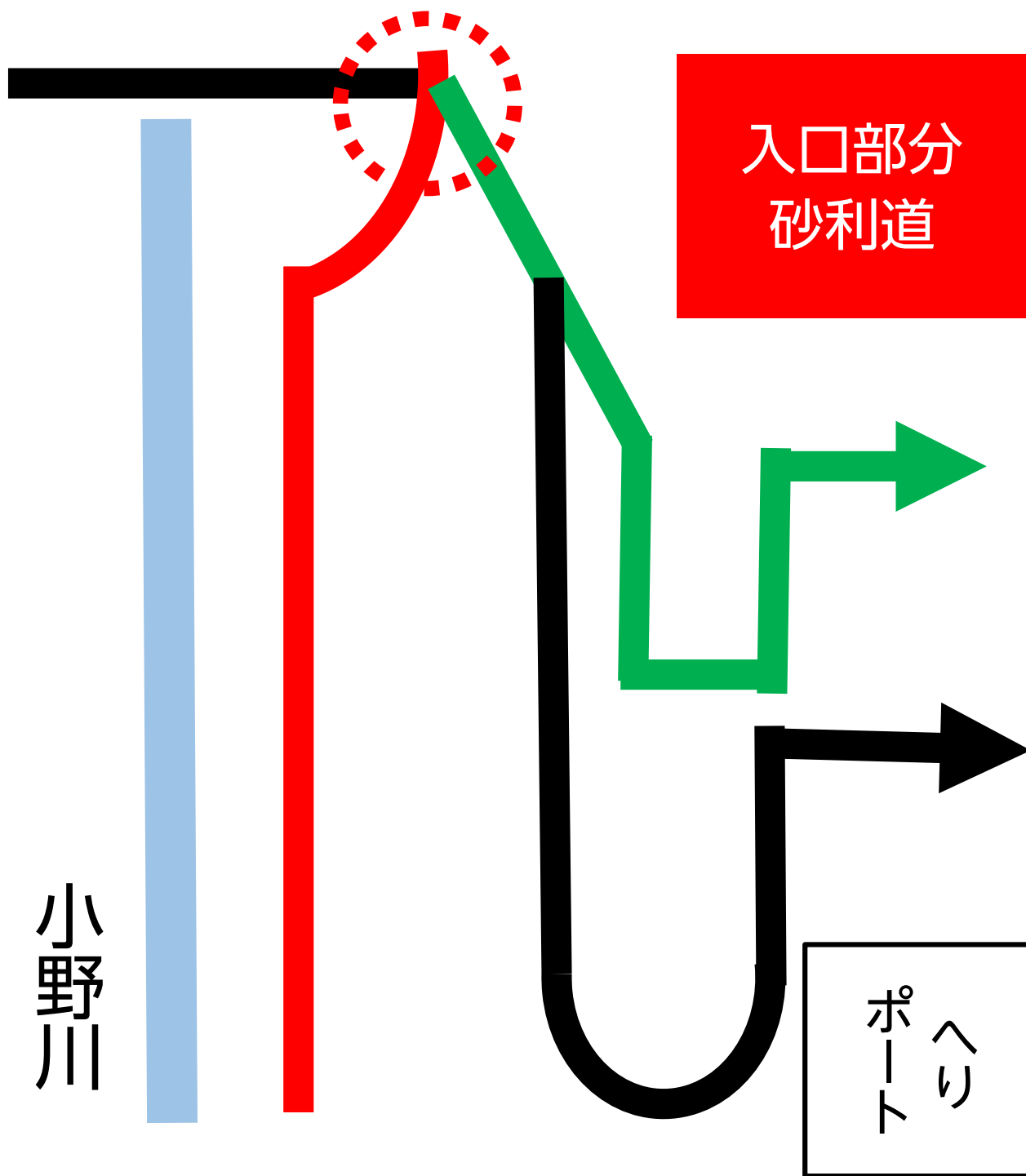
33

サイクリングロード入口

59.0

右折

0.8



参加者との交差注意

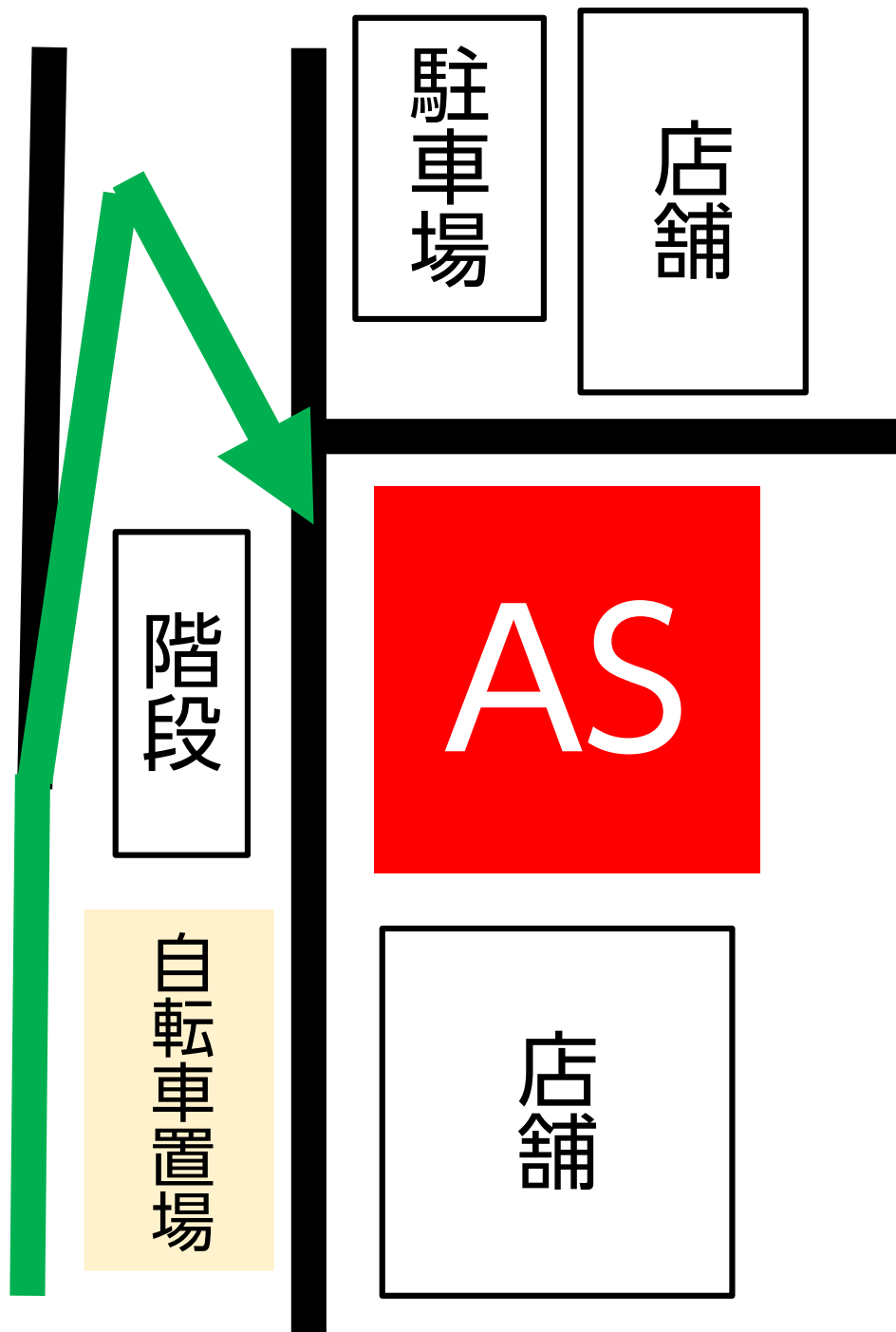
34

AS 川の駅水の郷さわら

59.8

右方向

000.0



敷地内歩行者注意

35

AS 川の駅水の郷さわら

59.6

直進

0.6



敷地内歩行者注意

36

# サイクリングロード

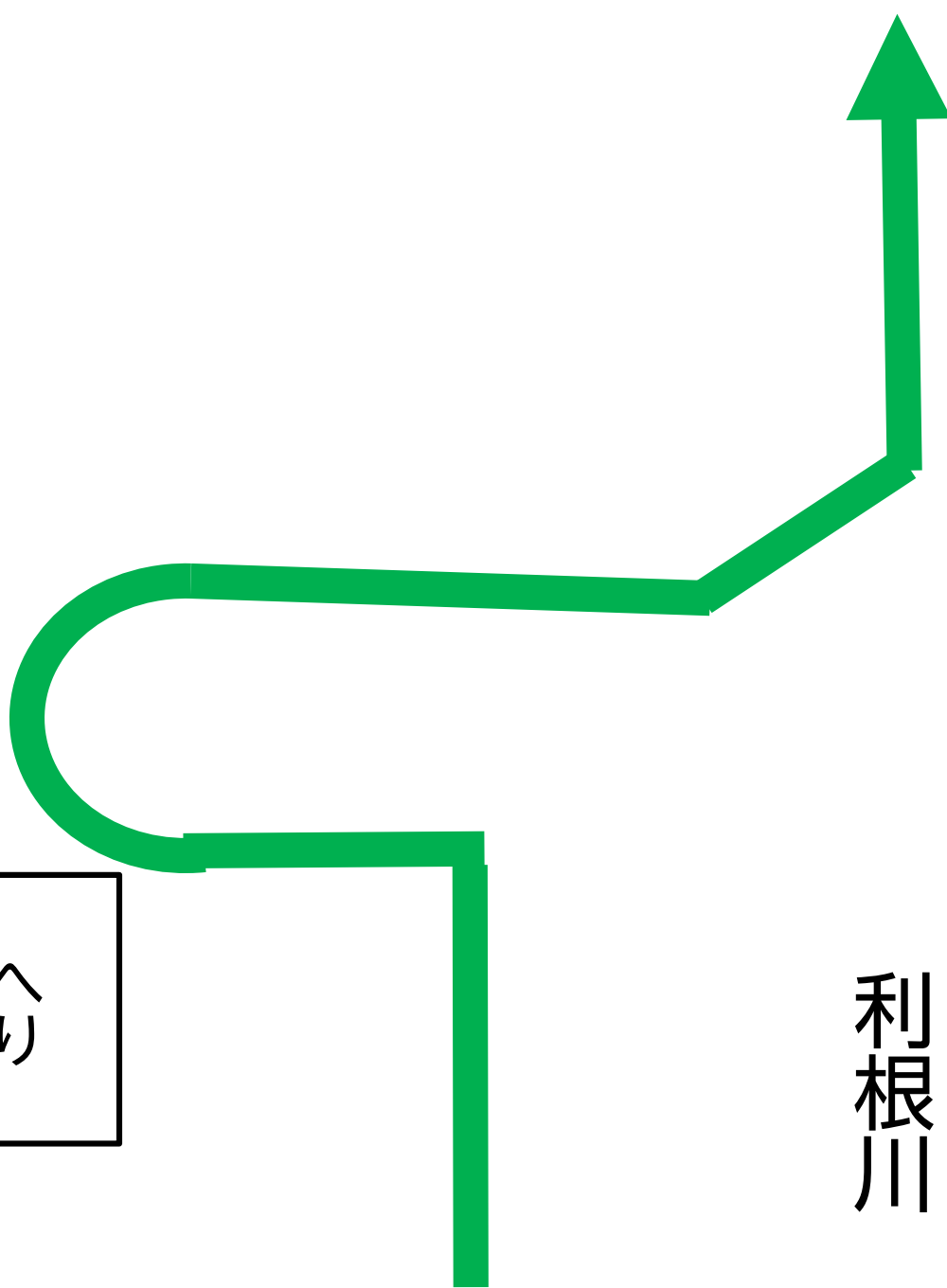
60.2

直進

10.7

ポ  
ー  
ト  
へ

利  
根  
川



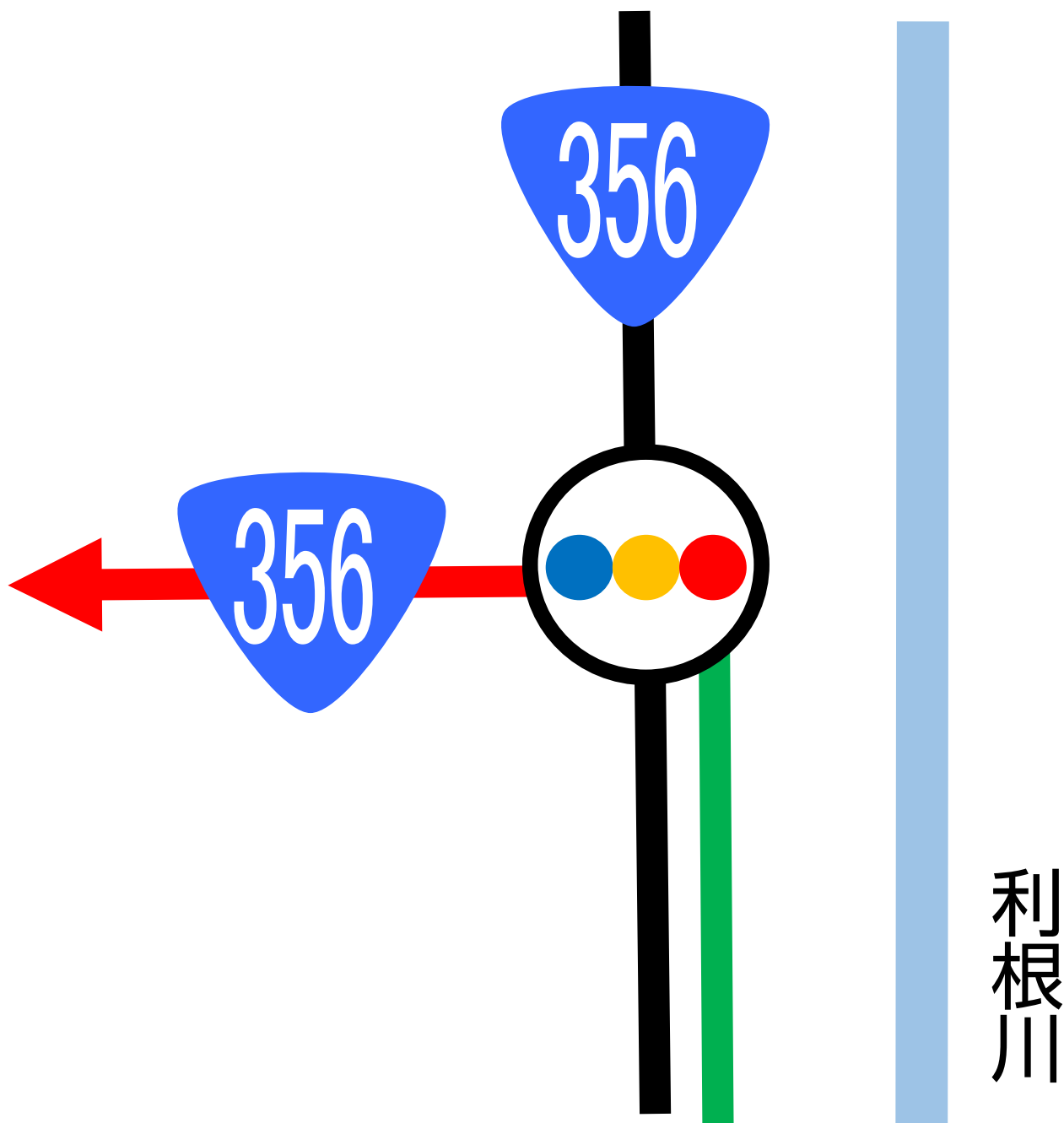
37

神崎大橋際

70.9

左折

0.3



国道356号へ

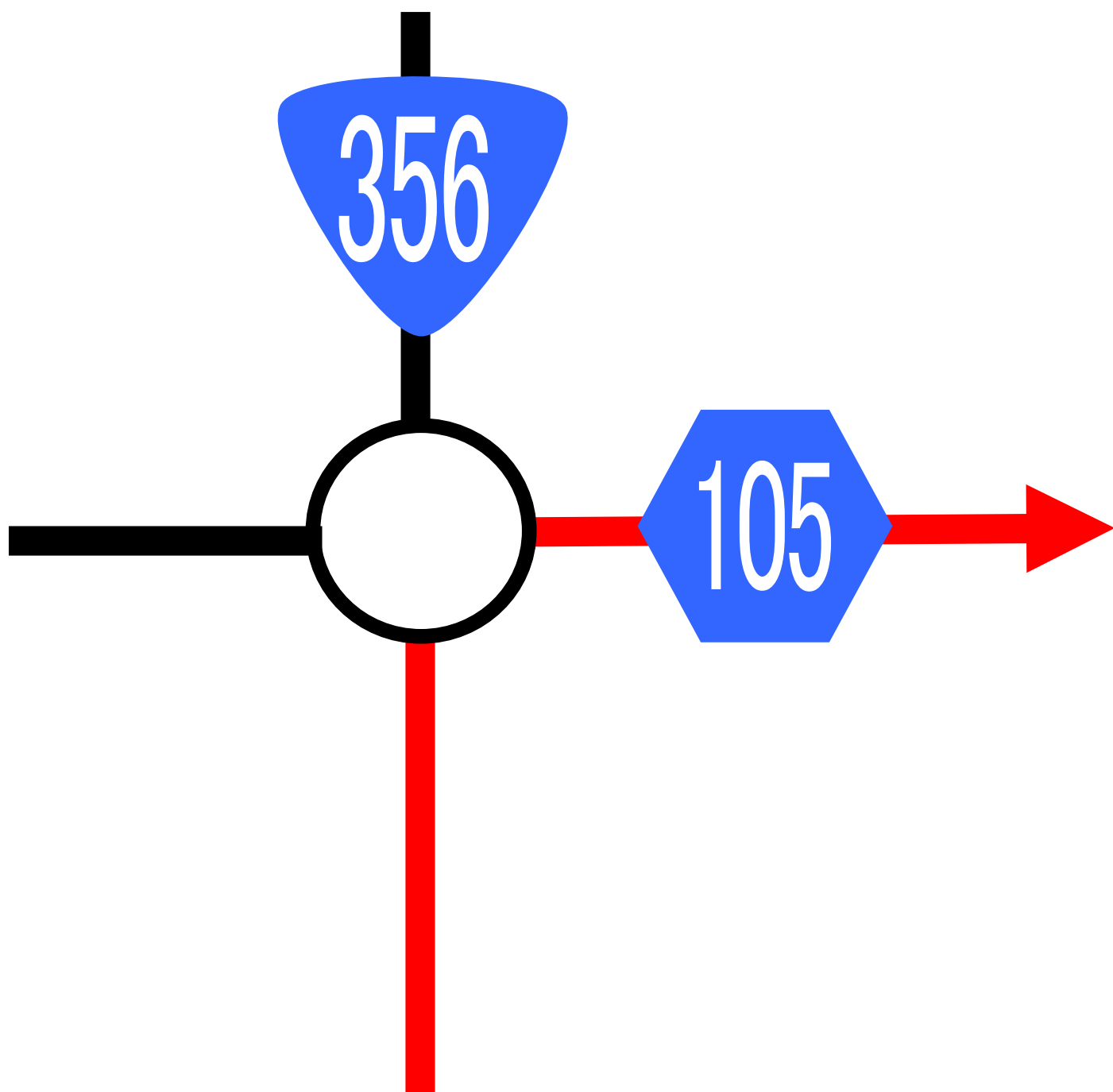
38

神宿交差点

71.2

左折

1.4



県道107号へ

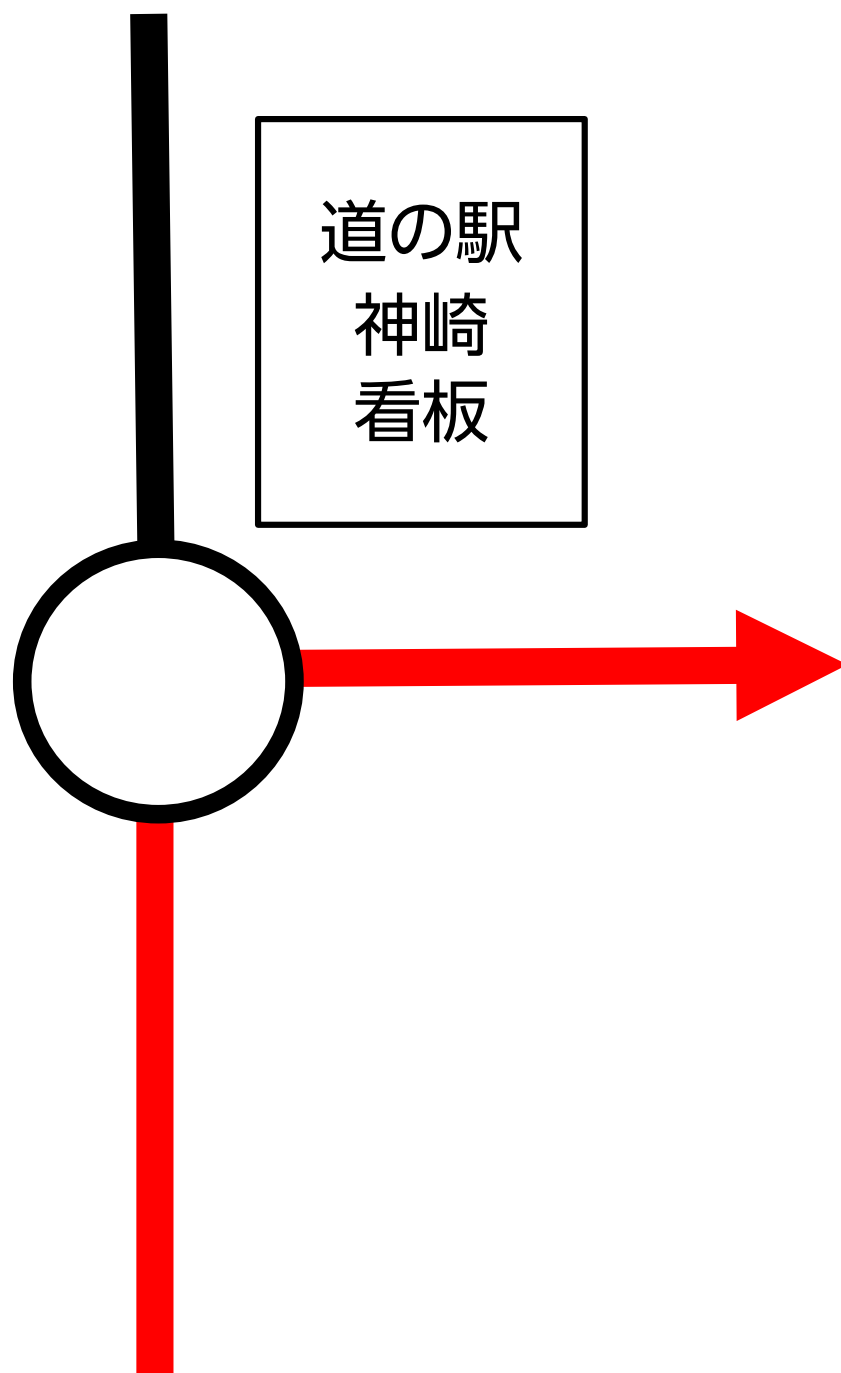
39

# 道の駅神崎看板

72.6

右折

1.2



ミスコース注意




40

民家手前

73.8

左折

0.2



道幅狭い

41

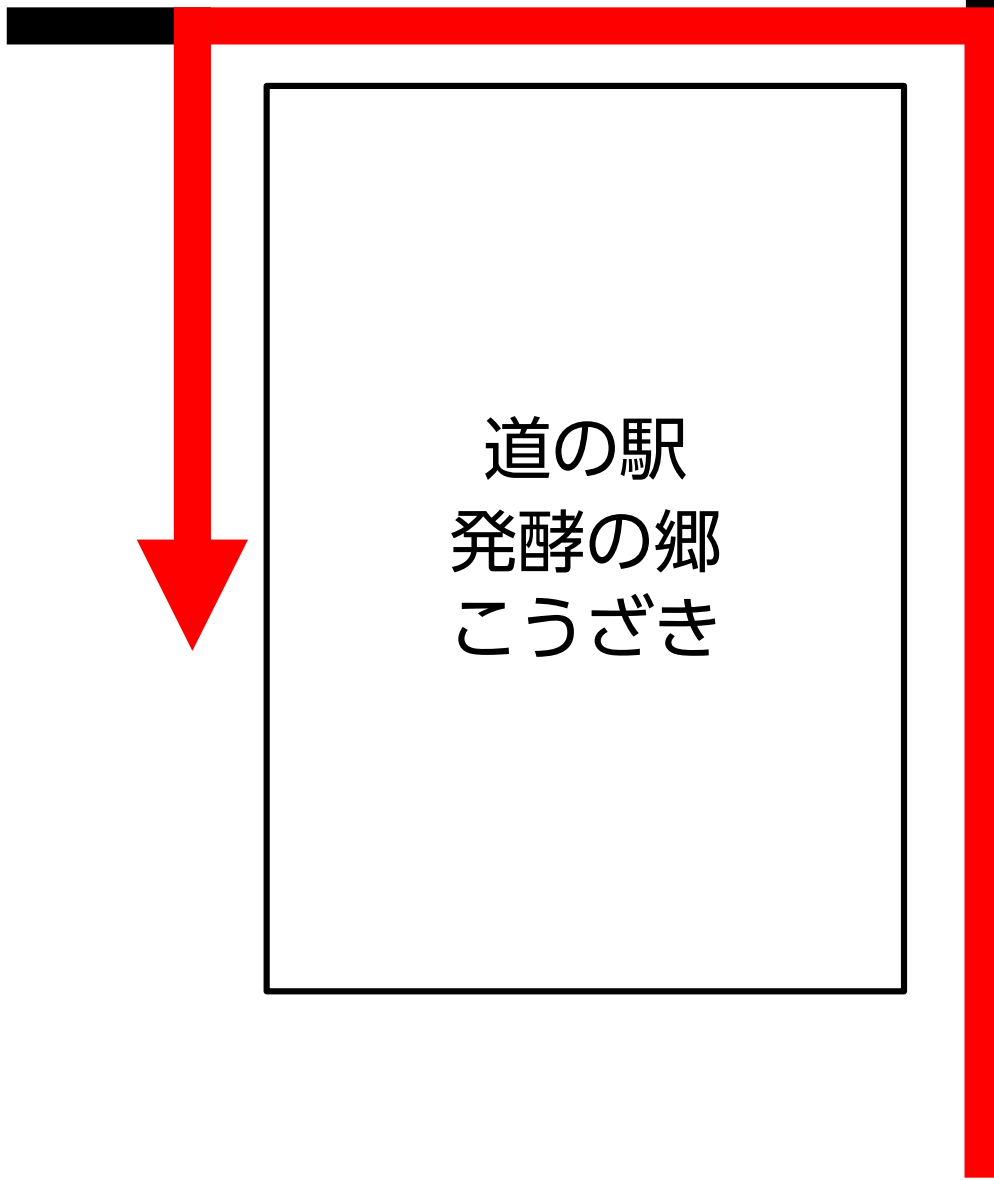
# 道の駅外周

74.0

左折すぐ左折

0.7

駐車場



ミスコース注意

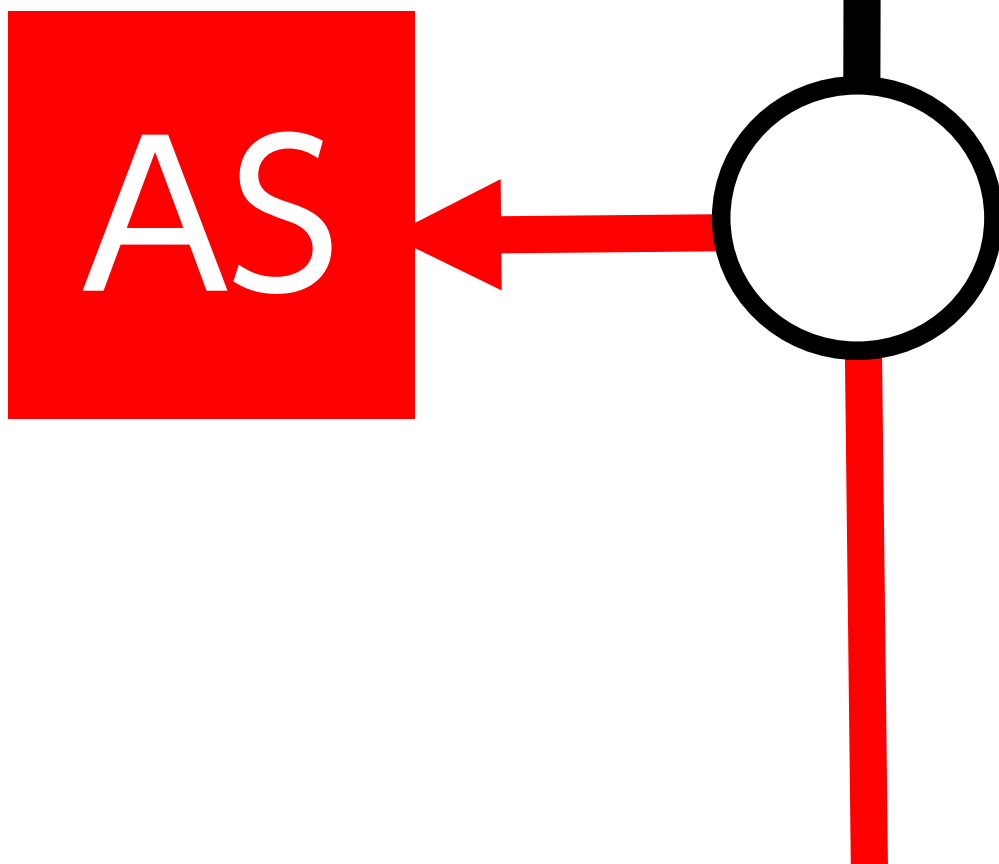
42

AS 道の駅発酵の郷こうざき

74.7

左折

0.0



横断注意

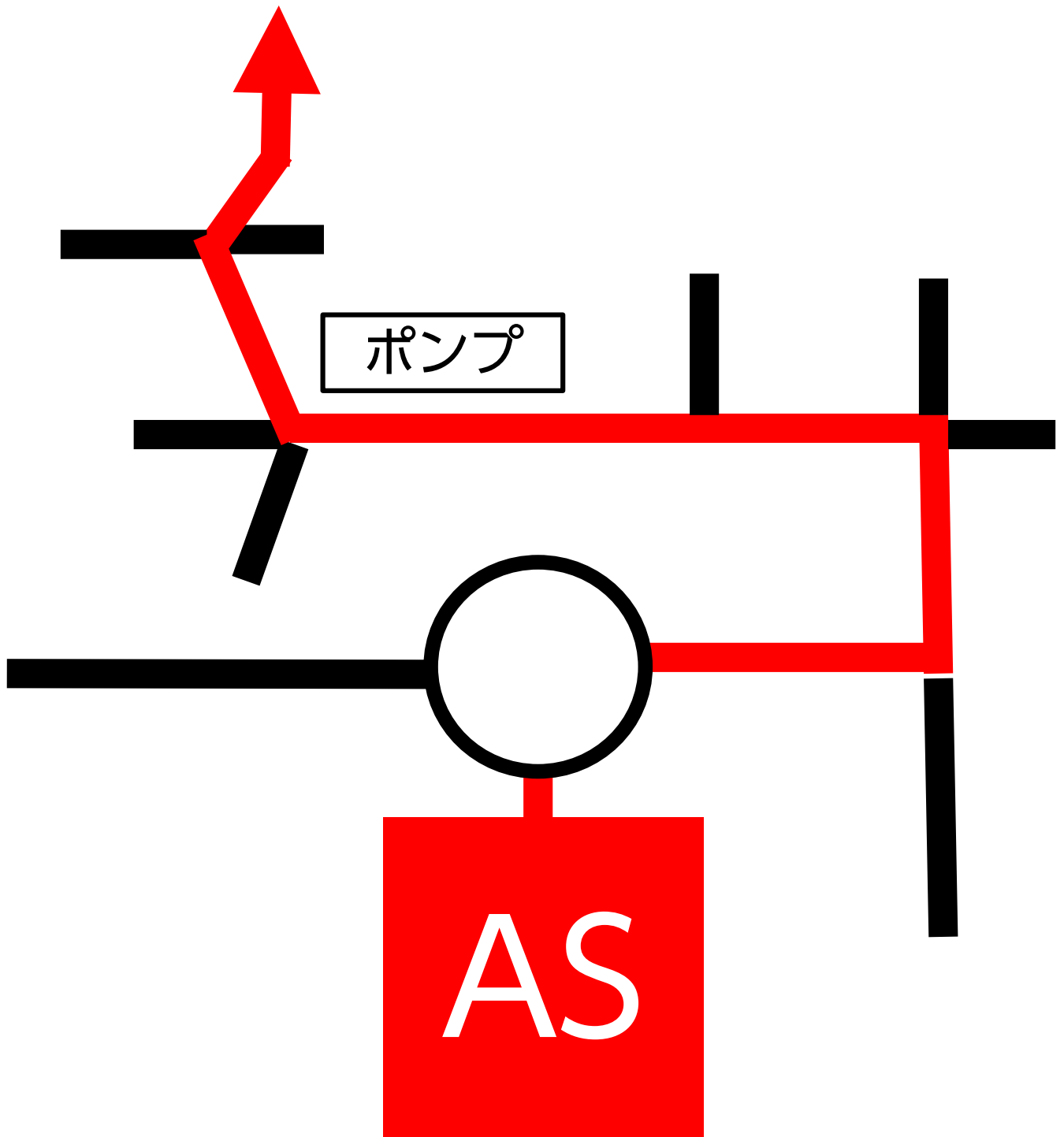
43

AS 道の駅発酵の郷こうざき

74.7

右折すぐ左折

1.6



ミスコース注意

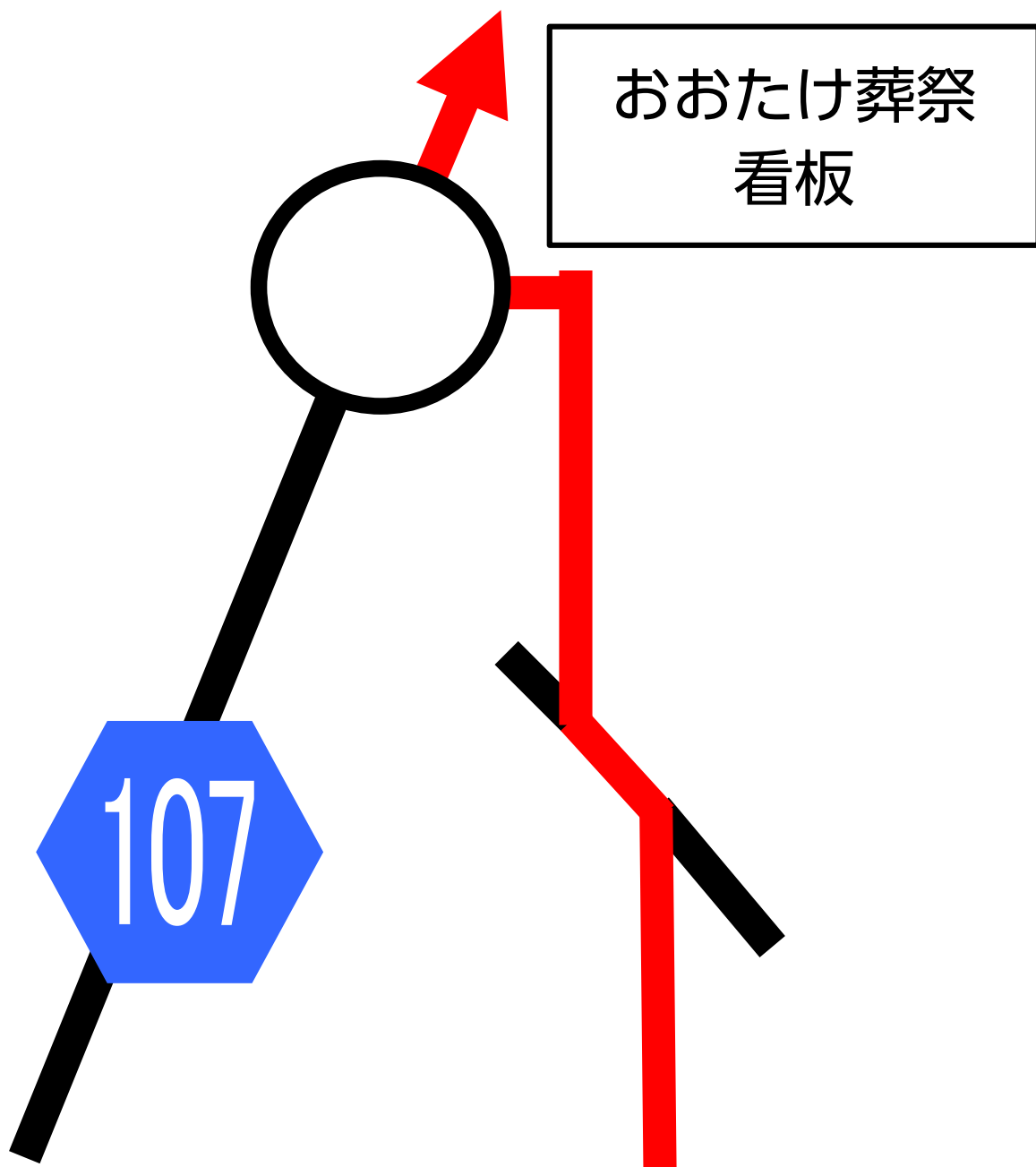
44

県道107号

76.3

右折注意

0.9



県道107号へ 右折注意

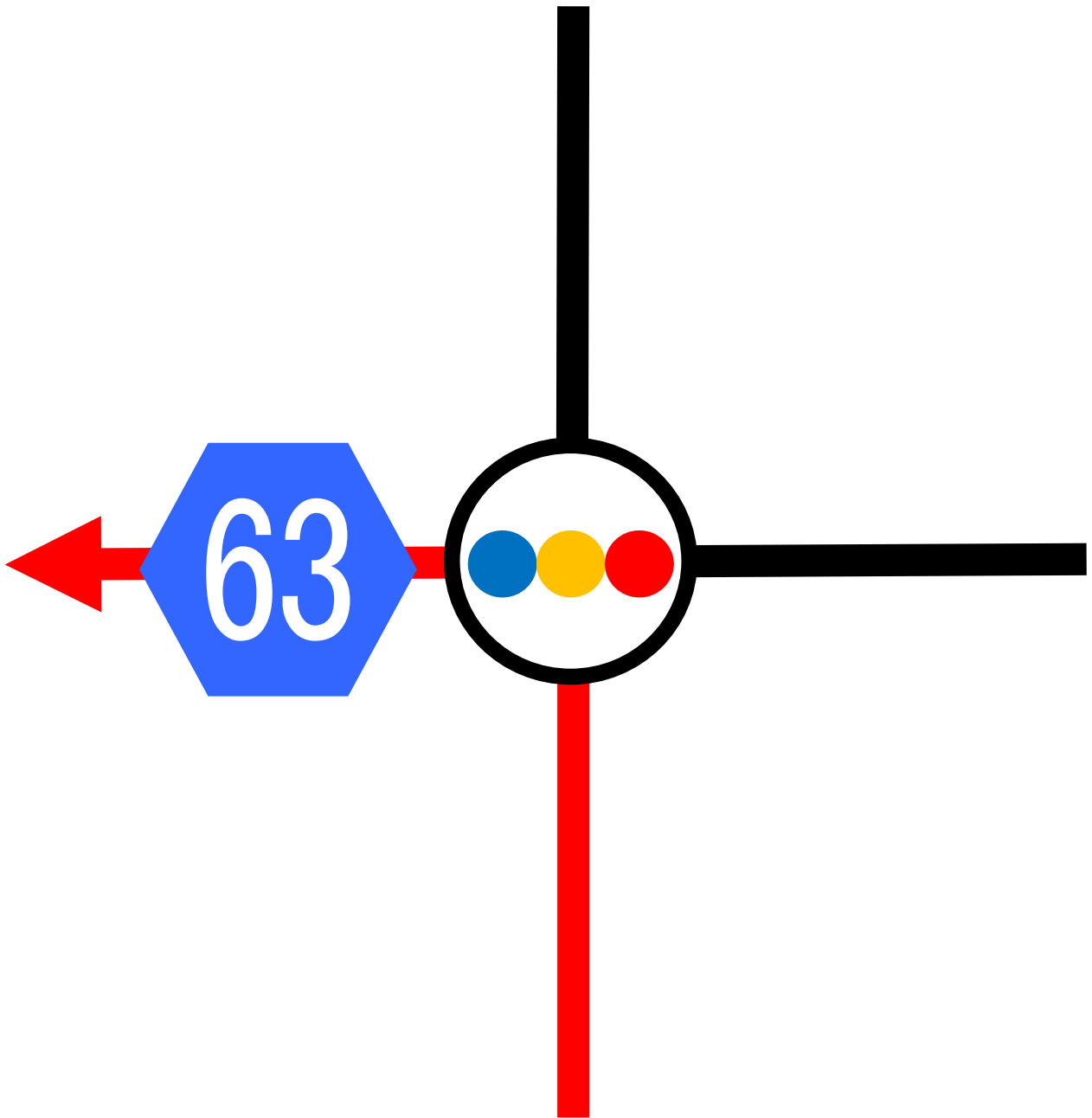
45

小松

77.2

左折

5.7



県道63号へ

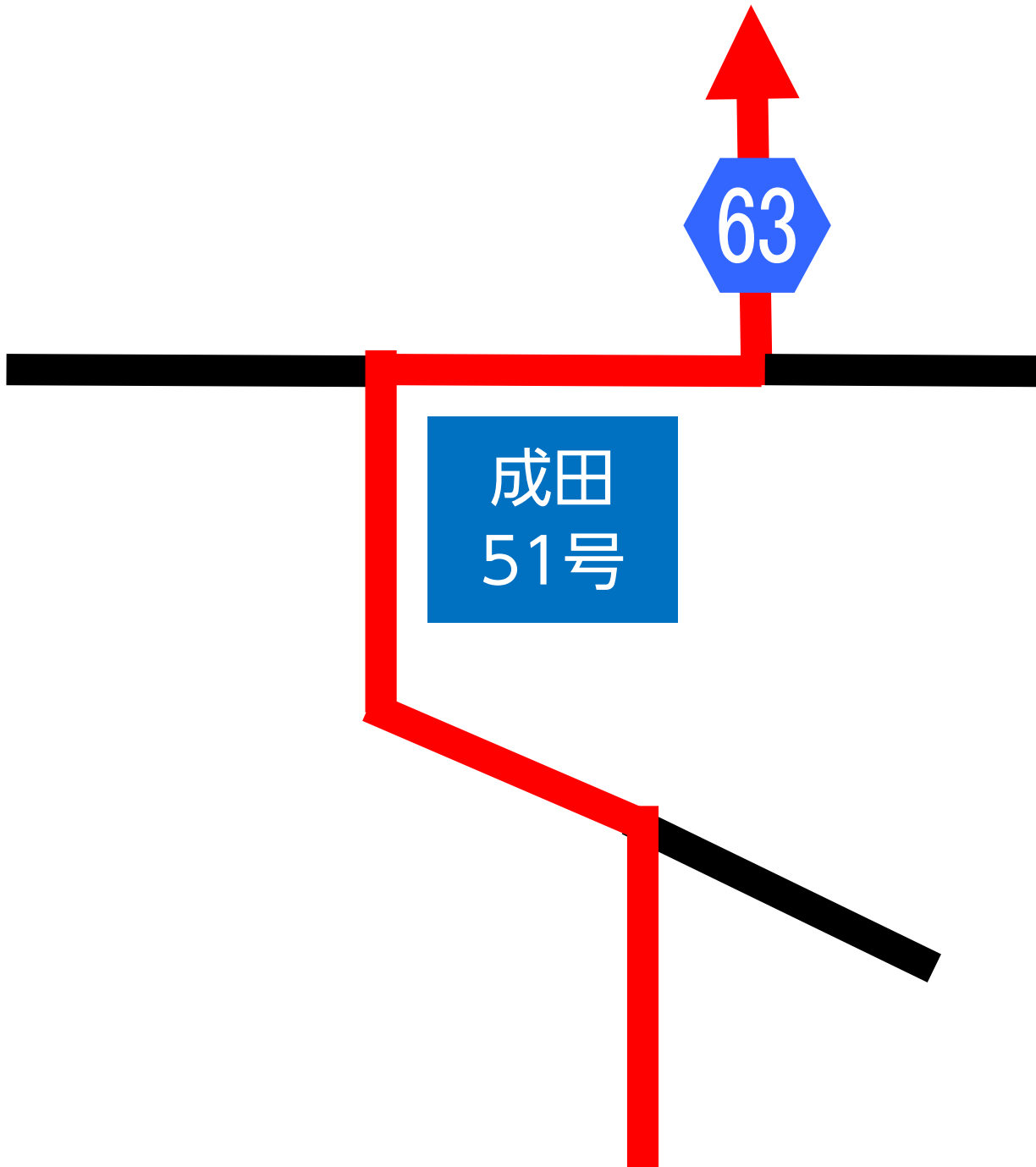
46

# 成井交差点先

82.9

左折して右折

6.5



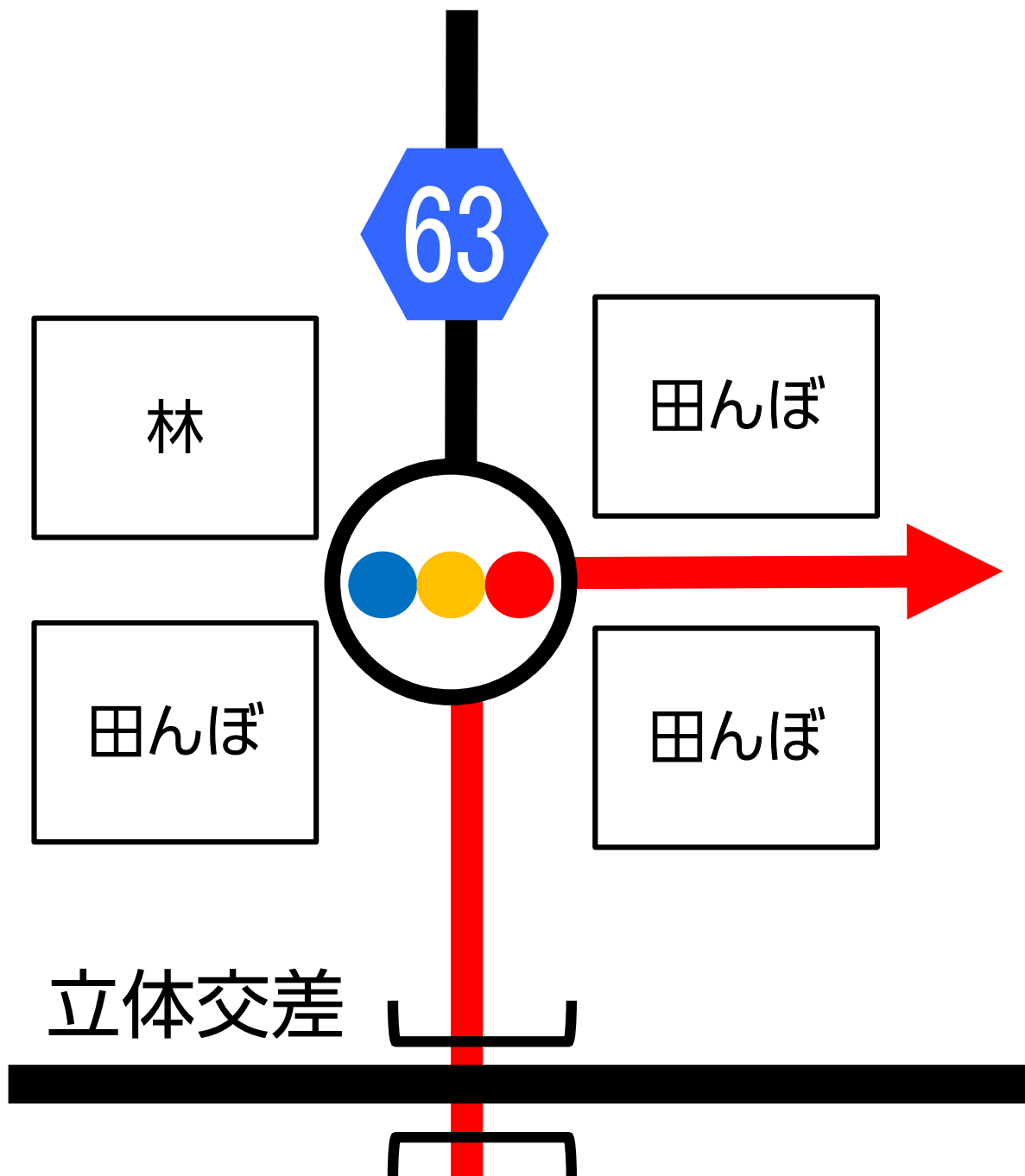
47

# 赤萩保育園先

89.4

右折

1.3



目標物なしミスコース注意



48

成田市新妻付近

90.7

左折

1.3

左斜めに  
赤い鉄橋

ビニール  
ハウス

民家

田んぼ

ビニール  
ハウス

ミスコース注意

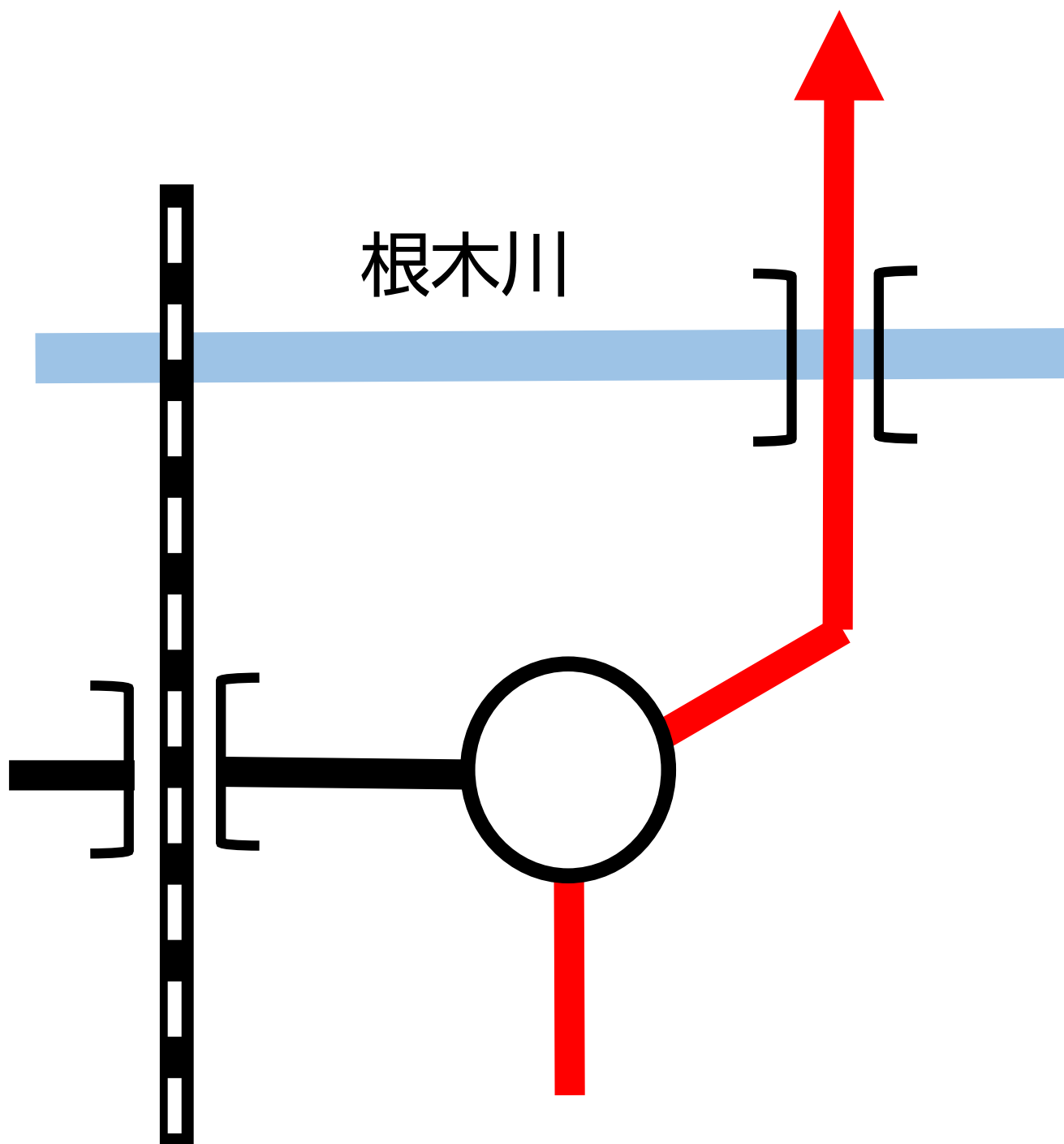
49

下金山付近T字路

92.0

右折

0.4



この先県道106号へ

50

民家手前

92.4

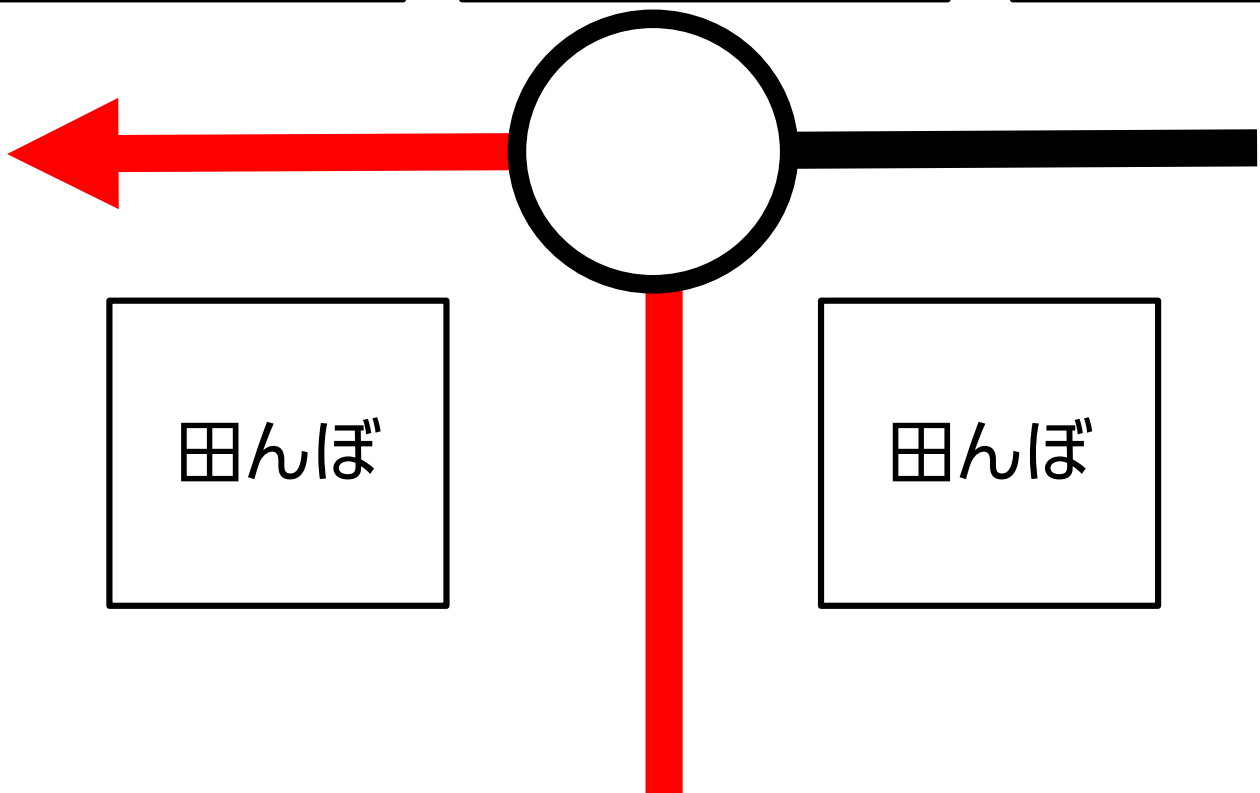
左折

0.1

ベージュ  
色の民家

石垣風の塀

車庫



田んぼ

田んぼ

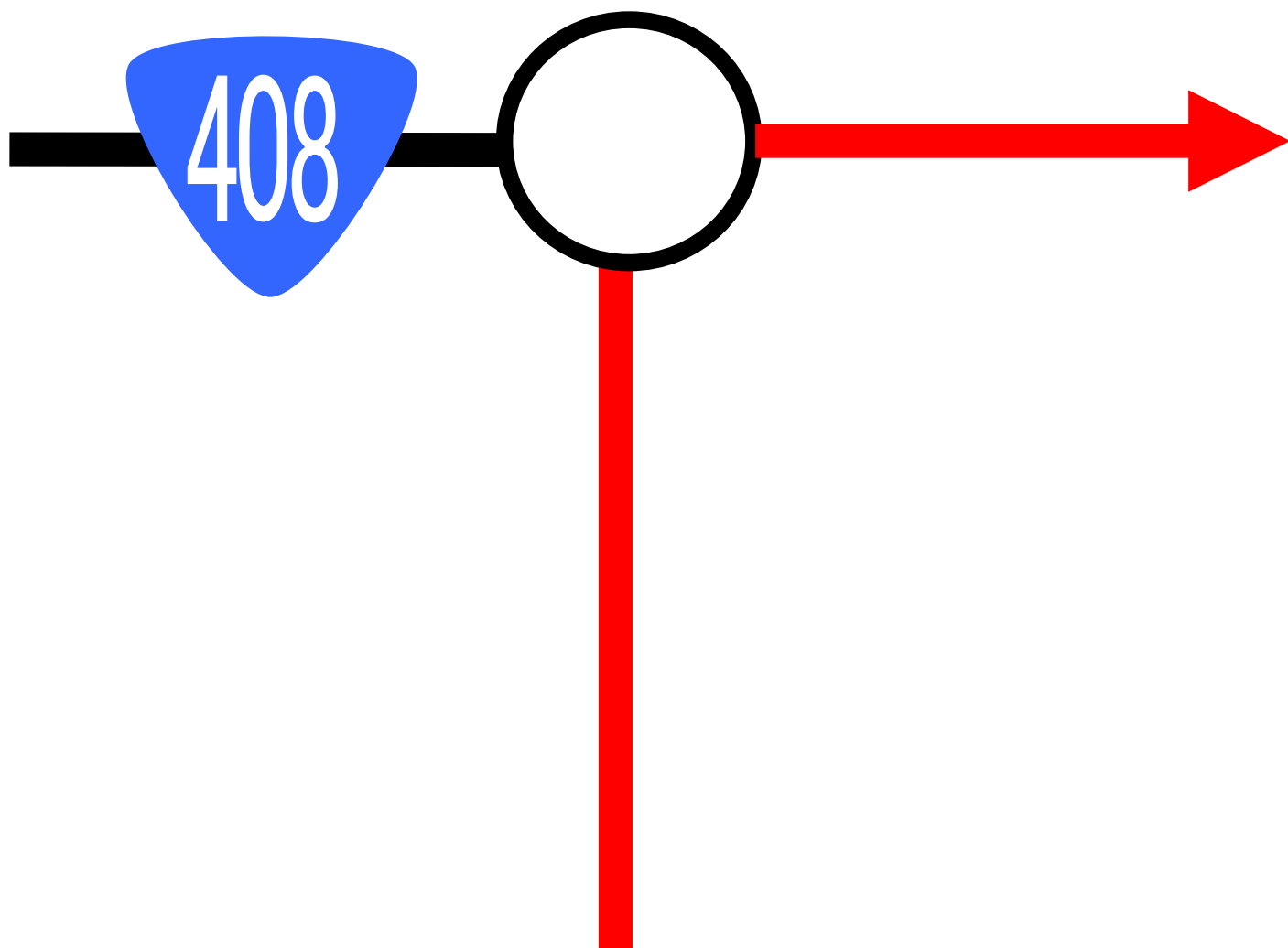
51

T字路

92.5

右折

0.1



右折注意 国道408号へ

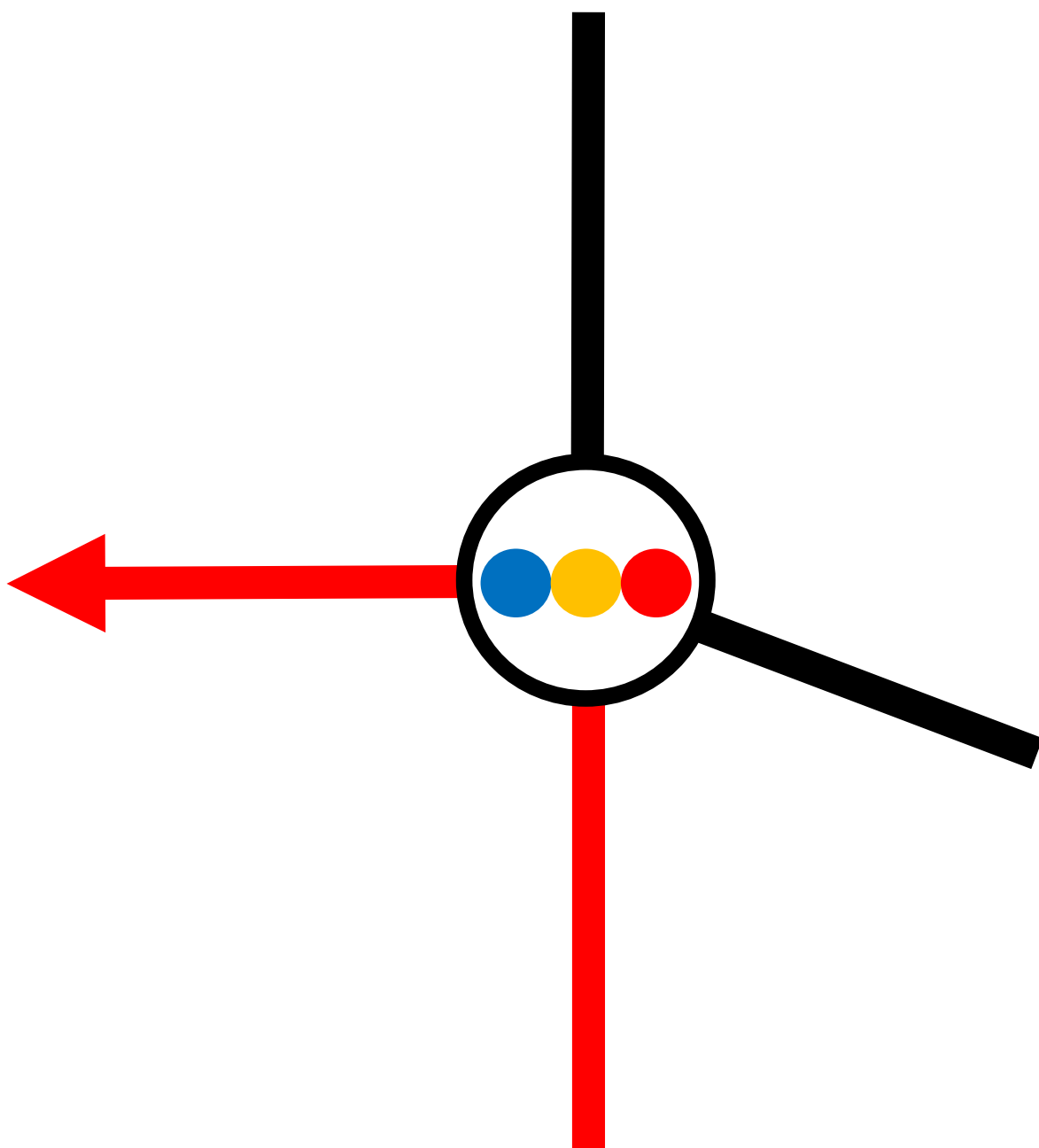
52

成田病院前

92.6

左折

0.7



53

# 大谷津球場

93.3

道なり

グラウンド  
(大会駐車場)

野球場

フ  
イ  
ー  
リ  
ツ  
ジ  
ユ

おつかれさま！













