

1

ポイント

積算距離

方向

次のポイント
までの距離



 CYCLE AID JAPAN

Tour de
Chiba 2017

Stage-2

注意事項

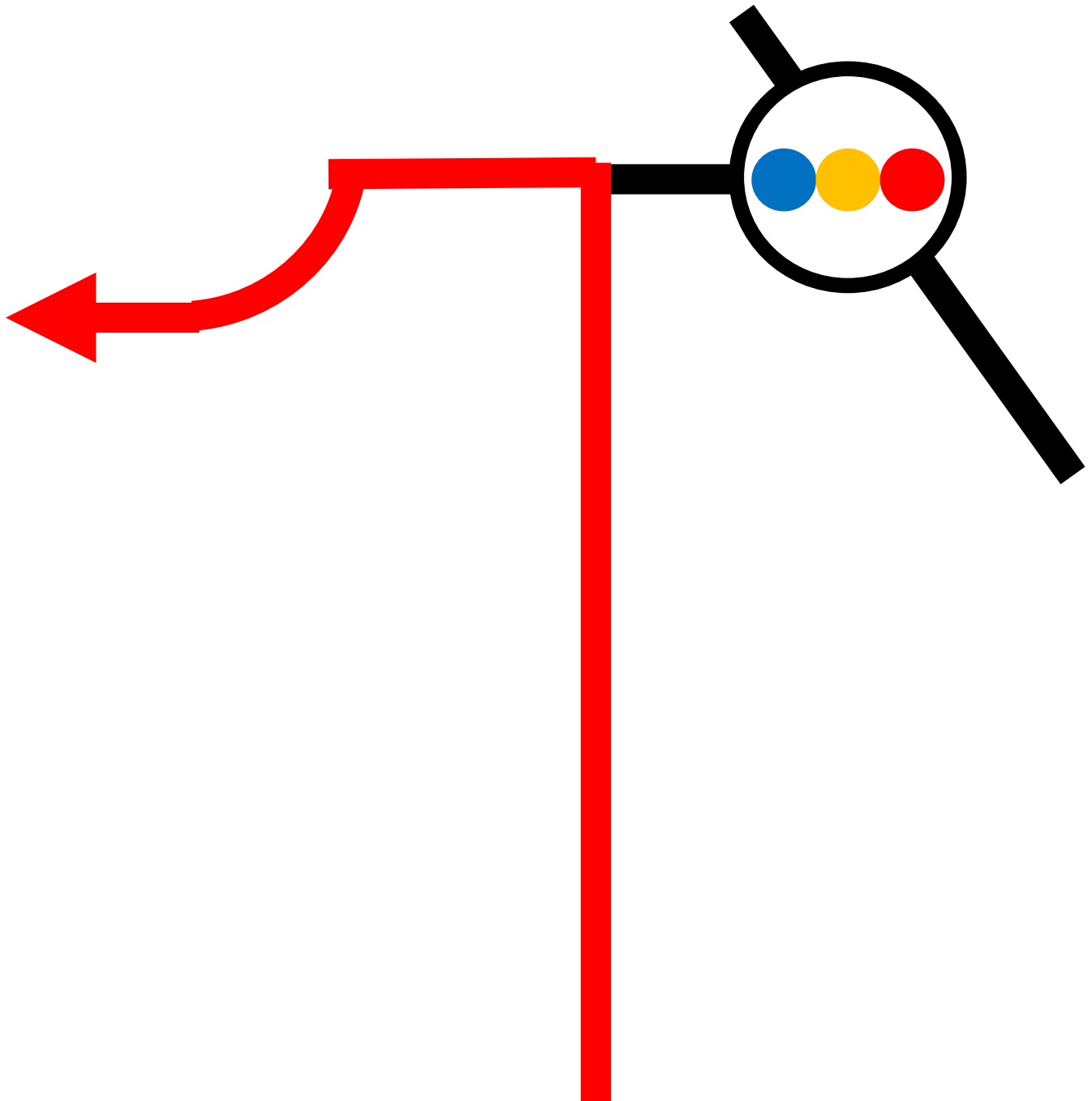
1

岩和田漁港

0.0

左折

1.0



一般車両右通行

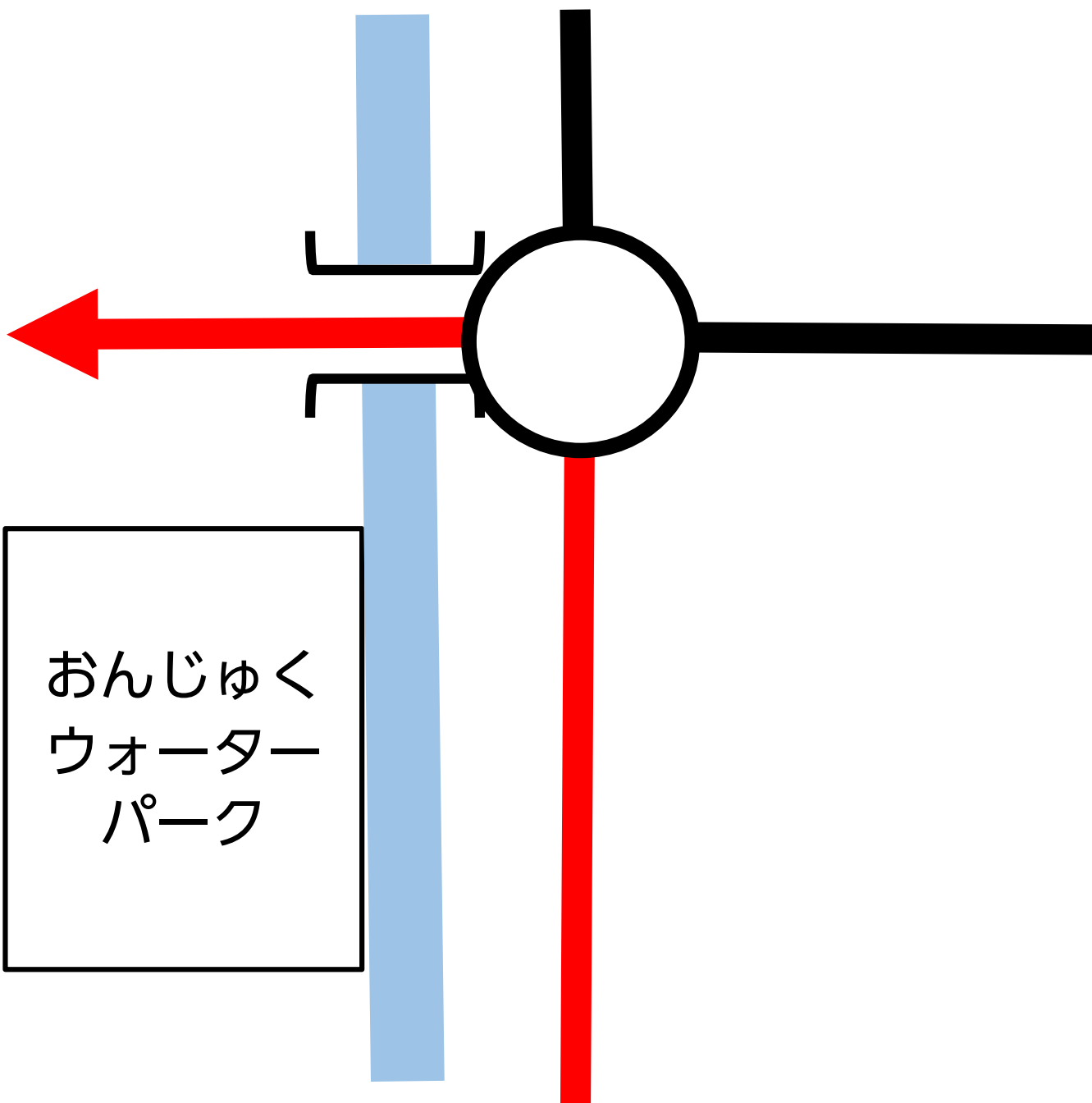
2

おんじゅくウォーターパーク

1.0

左折

0.6



3

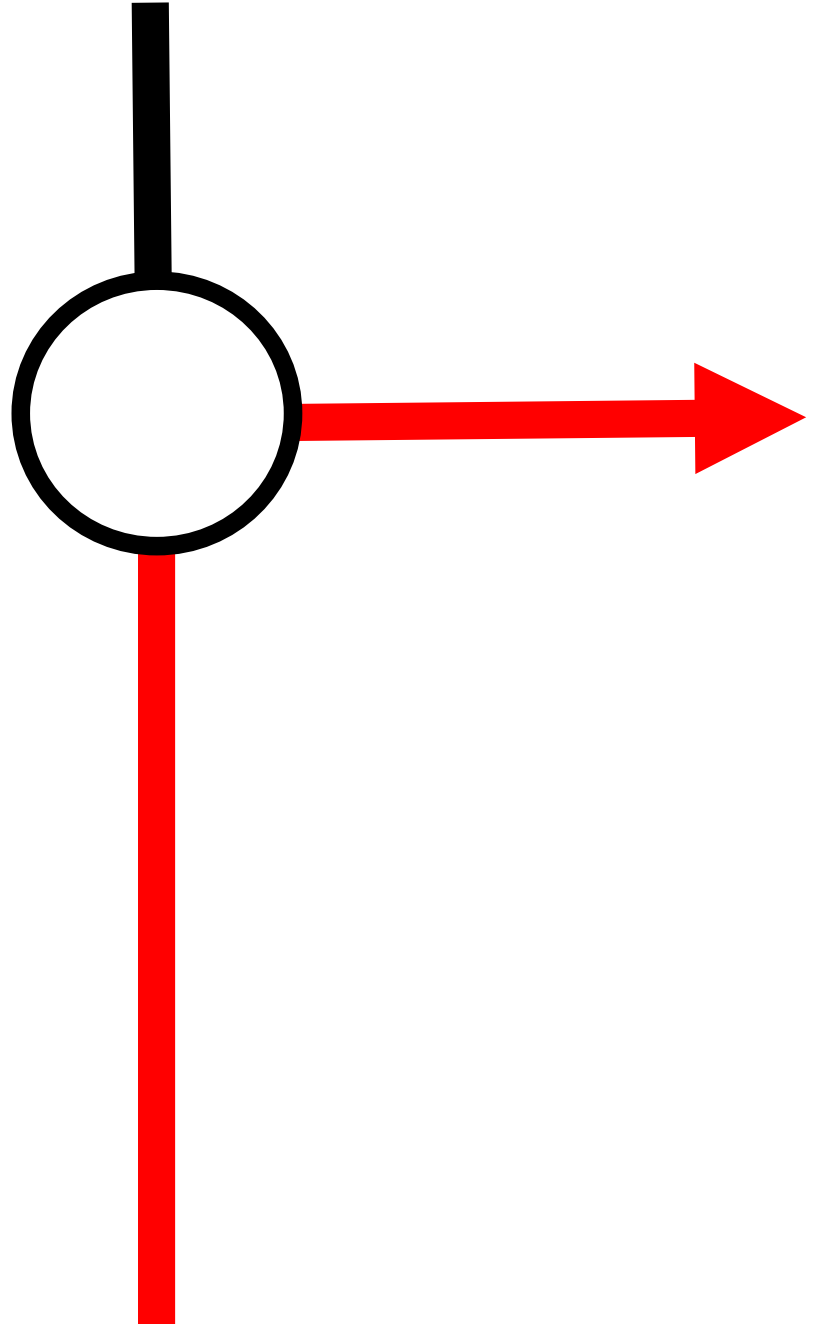
御宿海のホテル

1.6

右折

0.1

御宿海のホテル



道幅狭い

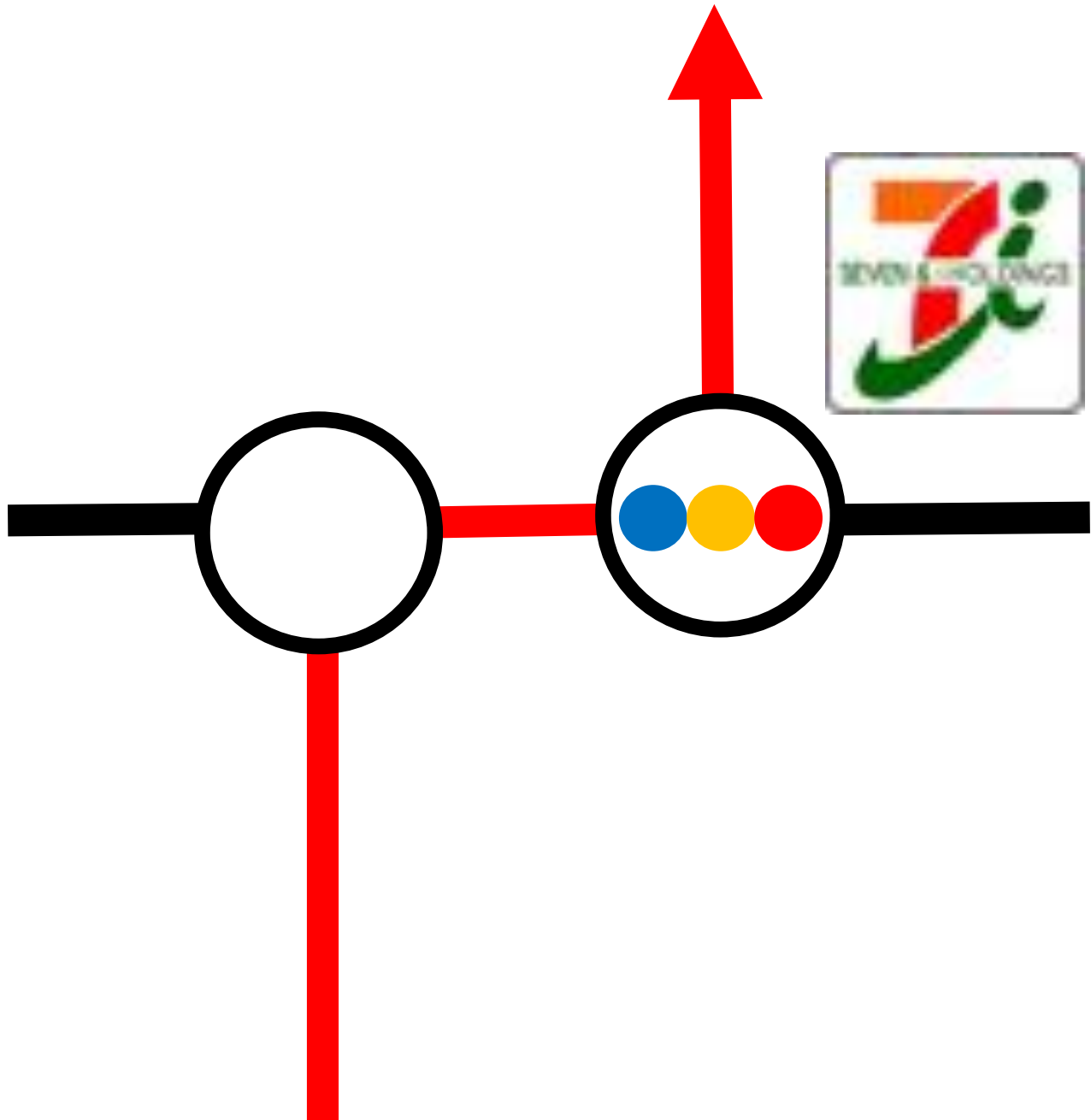
4

外房黒潮ライン

1.7

右折・左折

0.4



横断注意

5

西武グリーンタウン入口

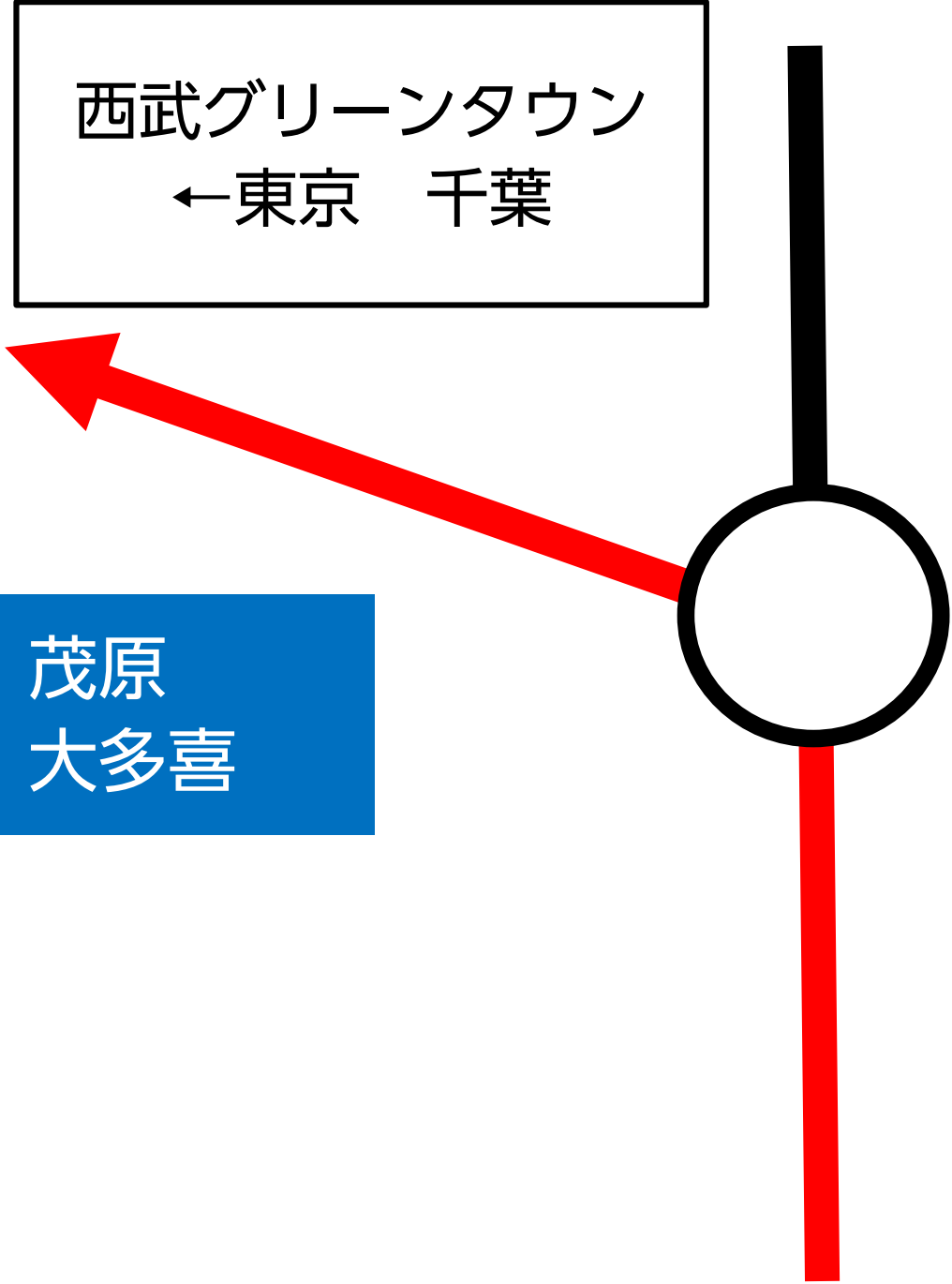
2.1

左折

2.1

西武グリーンタウン
←東京 千葉

茂原
大多喜



6

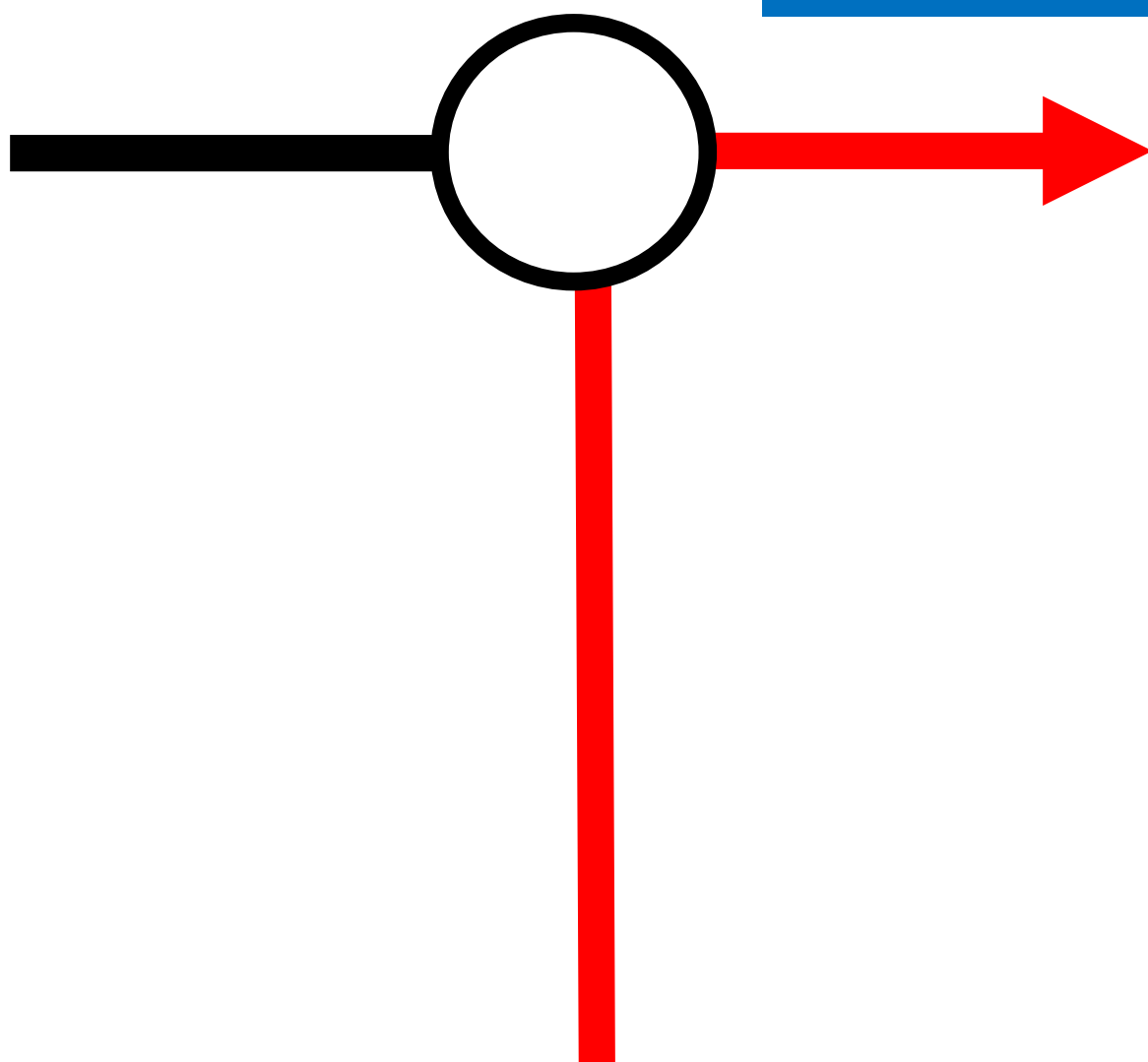
実谷丁字路

4.2

右折

0.5

大多喜
いすみ



7

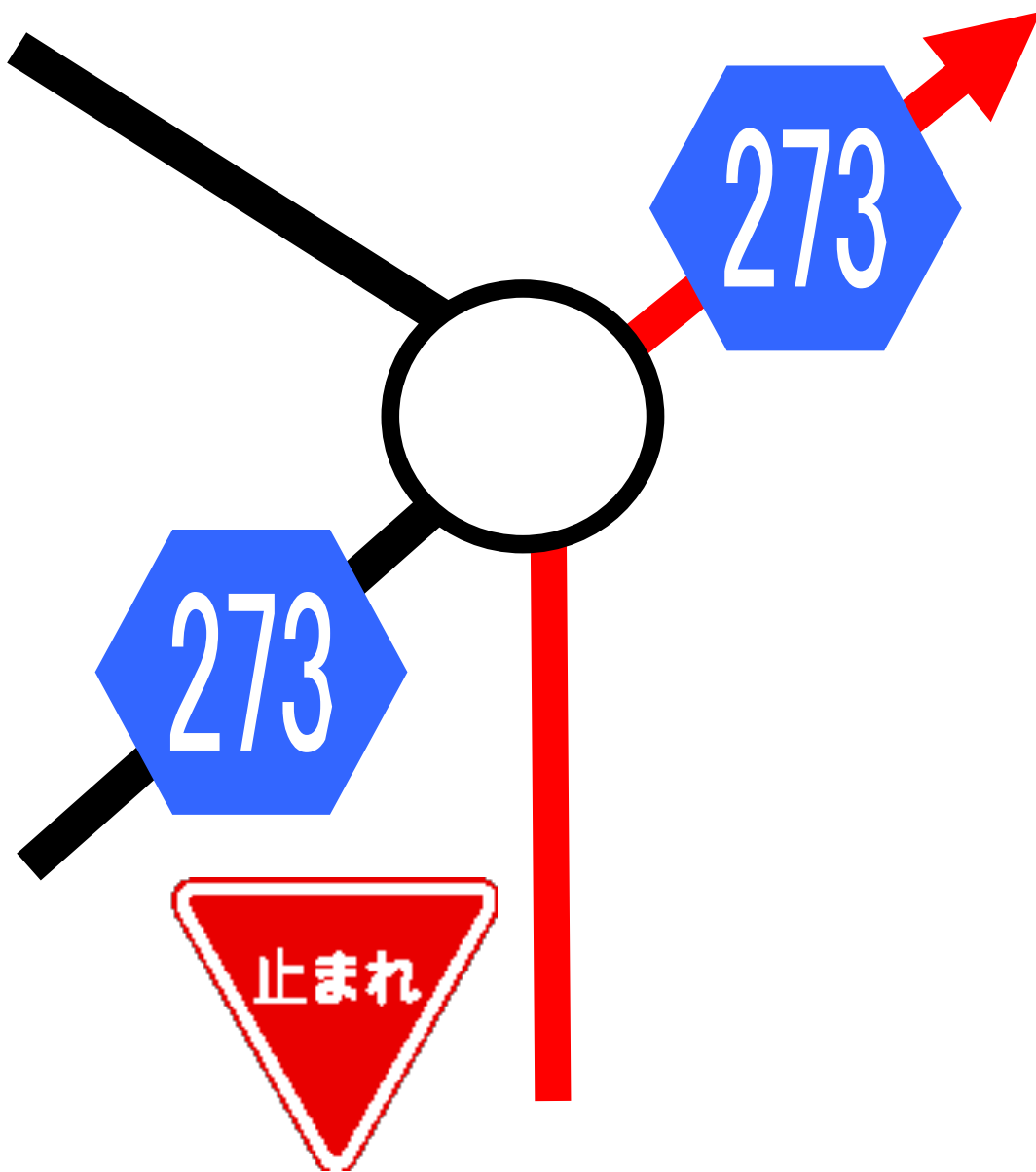
御宿浄水場前十字路

4.7

右折

2.6

大原



県道273号線へ

8

174号合流交差点

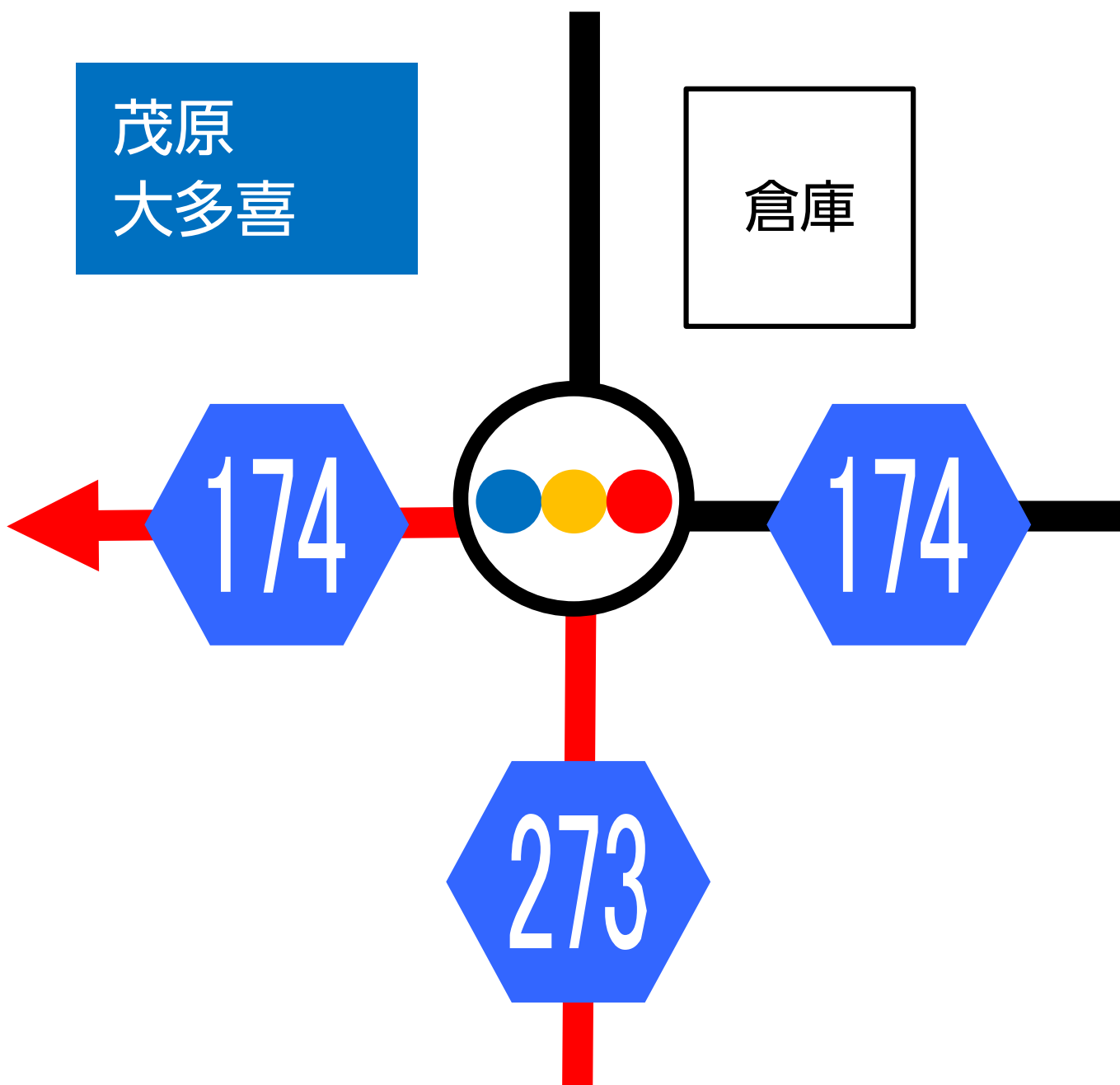
4.6

左折

4.6

茂原
大多喜

倉庫



9

勝浦ゴルフ倶楽部付近

11.9

直進

1.3



下り
急坂

勝浦
ゴルフ
倶楽部

急な下り坂

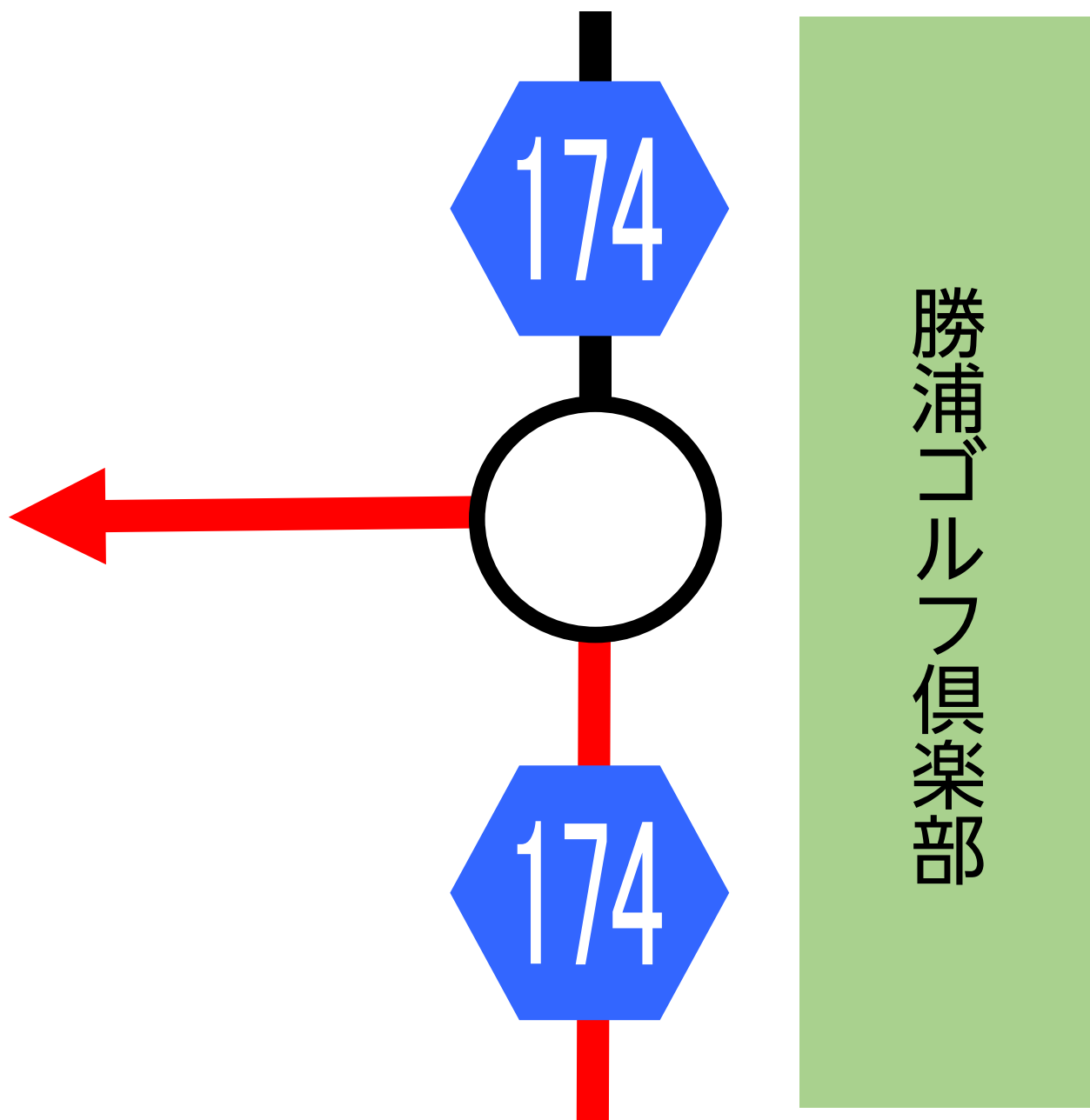
10

勝浦ゴルフ倶楽部付近丁字路

13.2

左折

3.6



下り坂注意・この先トンネル

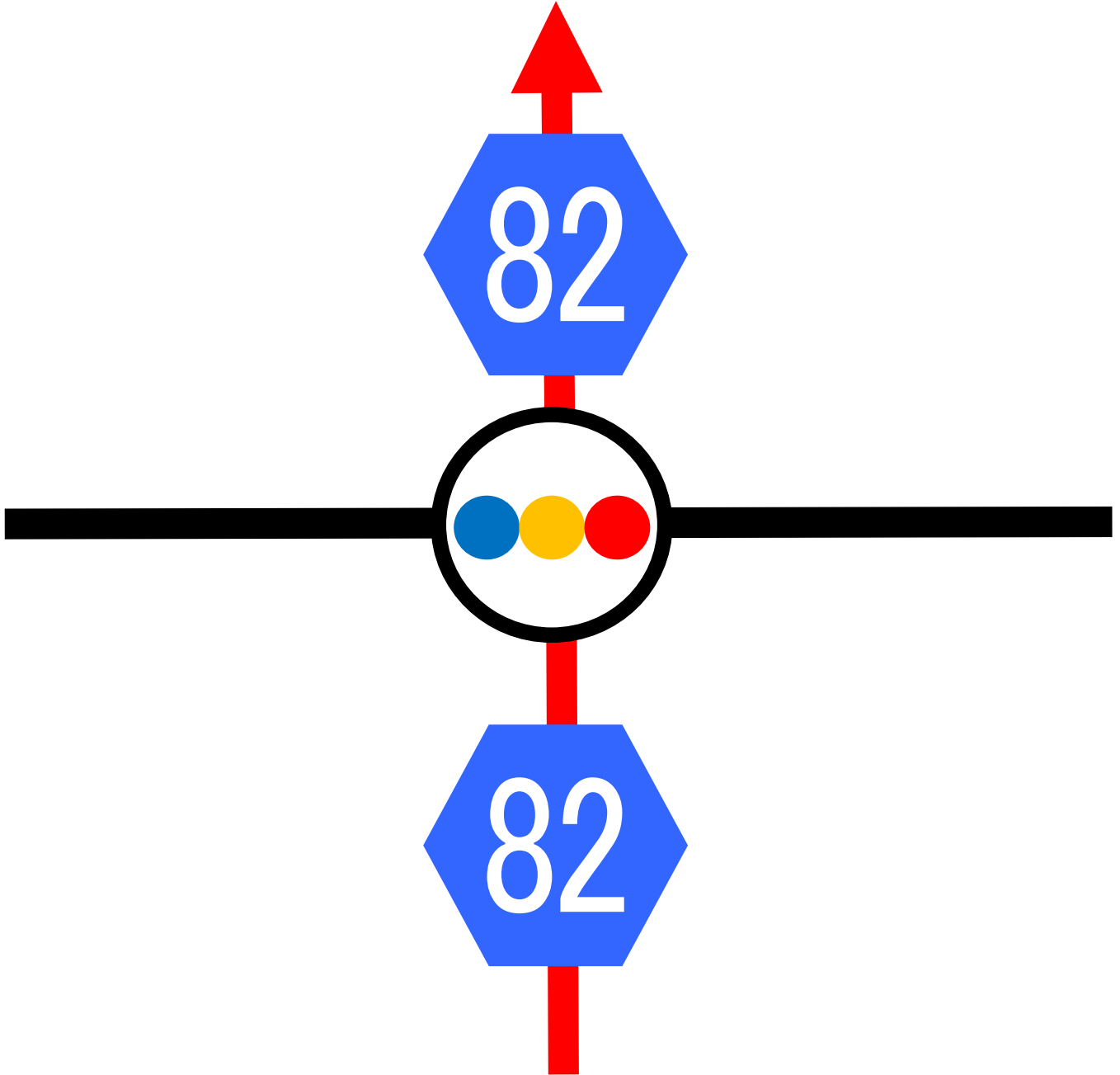
11

松野交差点

16.8

直進

4.6



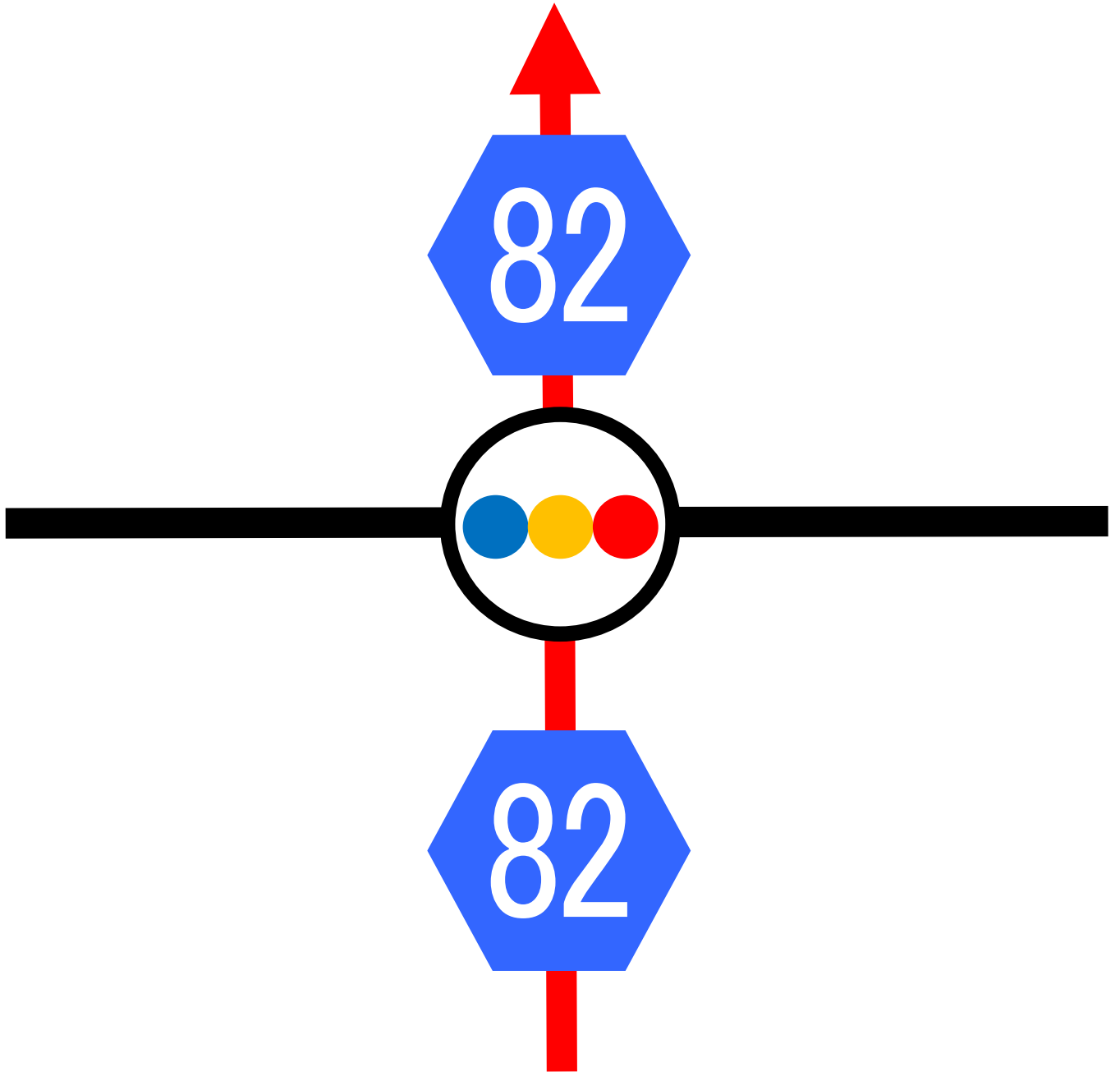
12

荒川小学校入り口交差点

21.4

直進

0.3



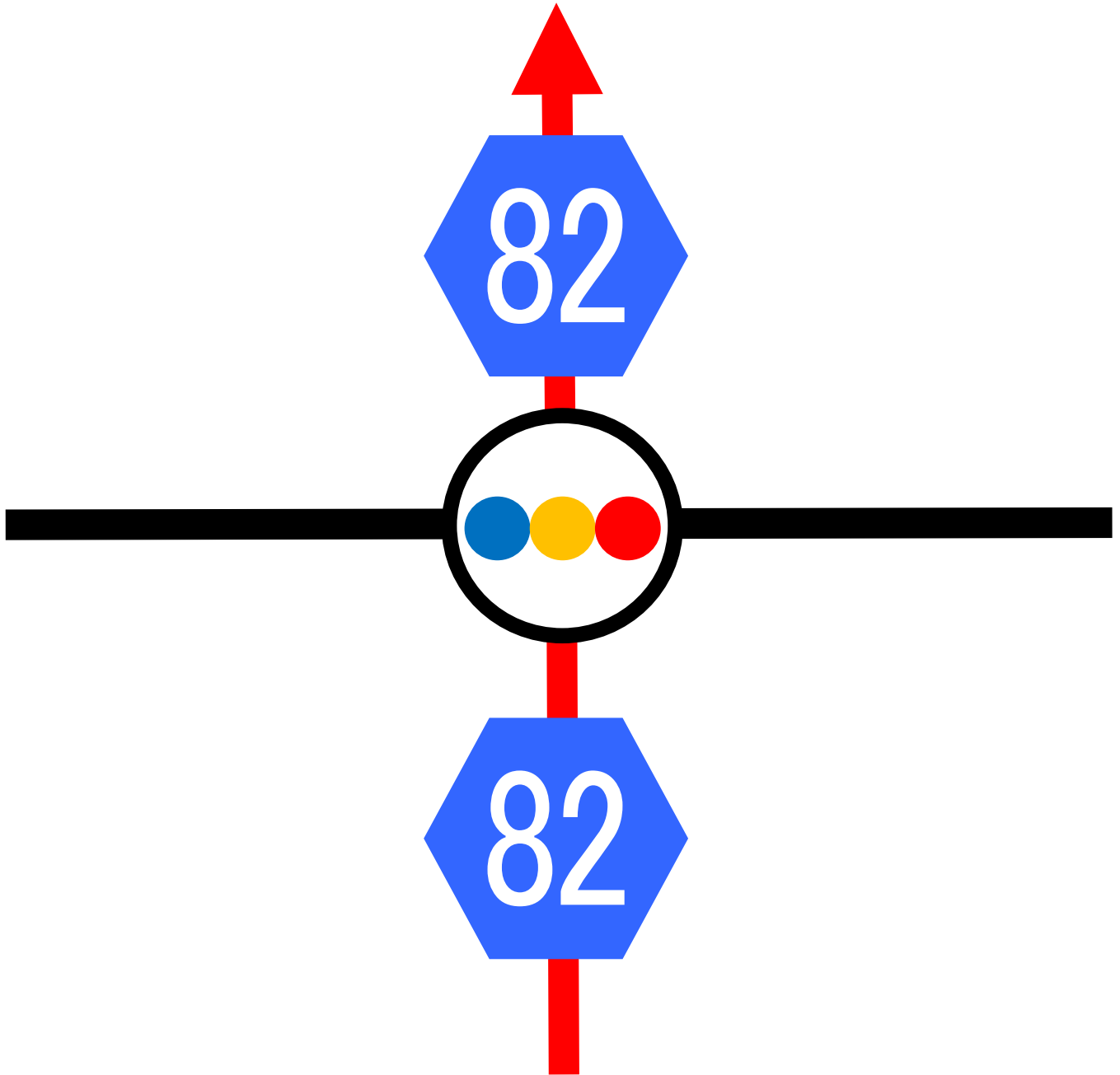
13

買掛交差点

21.7

直進

3.9



14

上植野丁字路 (花生CC看板)

25.6

右折

0.6

鴨川

82

養老溪谷

177

県道177号へ

15

滝見苑看板

26.2

左折

3.1

養老溪谷

大多喜 中野

滝見苑

178

177

177

松野
商店

ミスコース注意

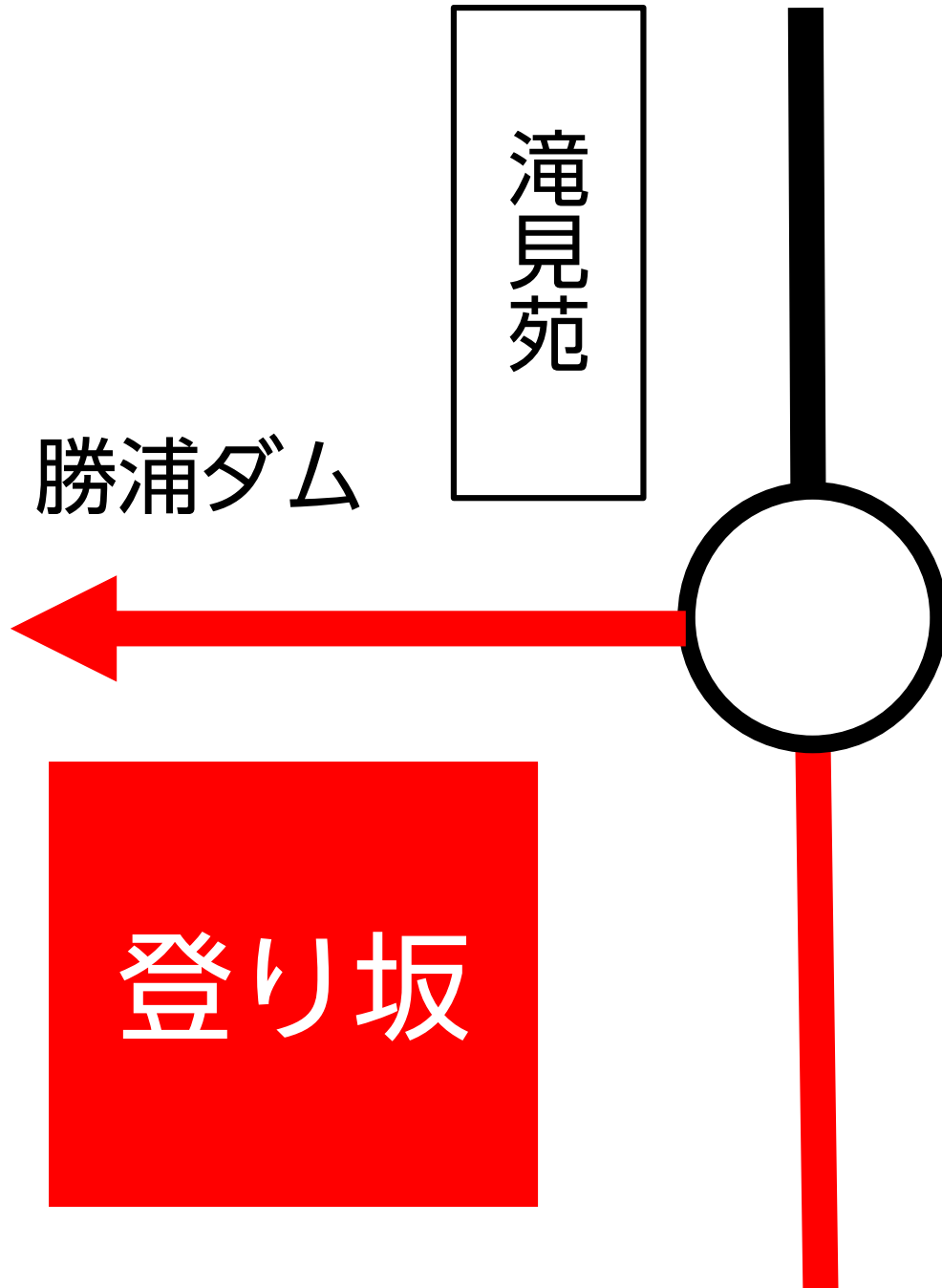
16

勝浦ダム入口

29.3

左折

0.3



勝浦ダム

滝見苑

登り坂

この先急な坂

17

勝浦ダム

29.6

左折

0.4

勝浦ダム

一部砂利道

本日最高地点

18

県民の森手前下り坂

30.0

直進

1.6



下り
急坂

急な下り坂・コケ注意

19

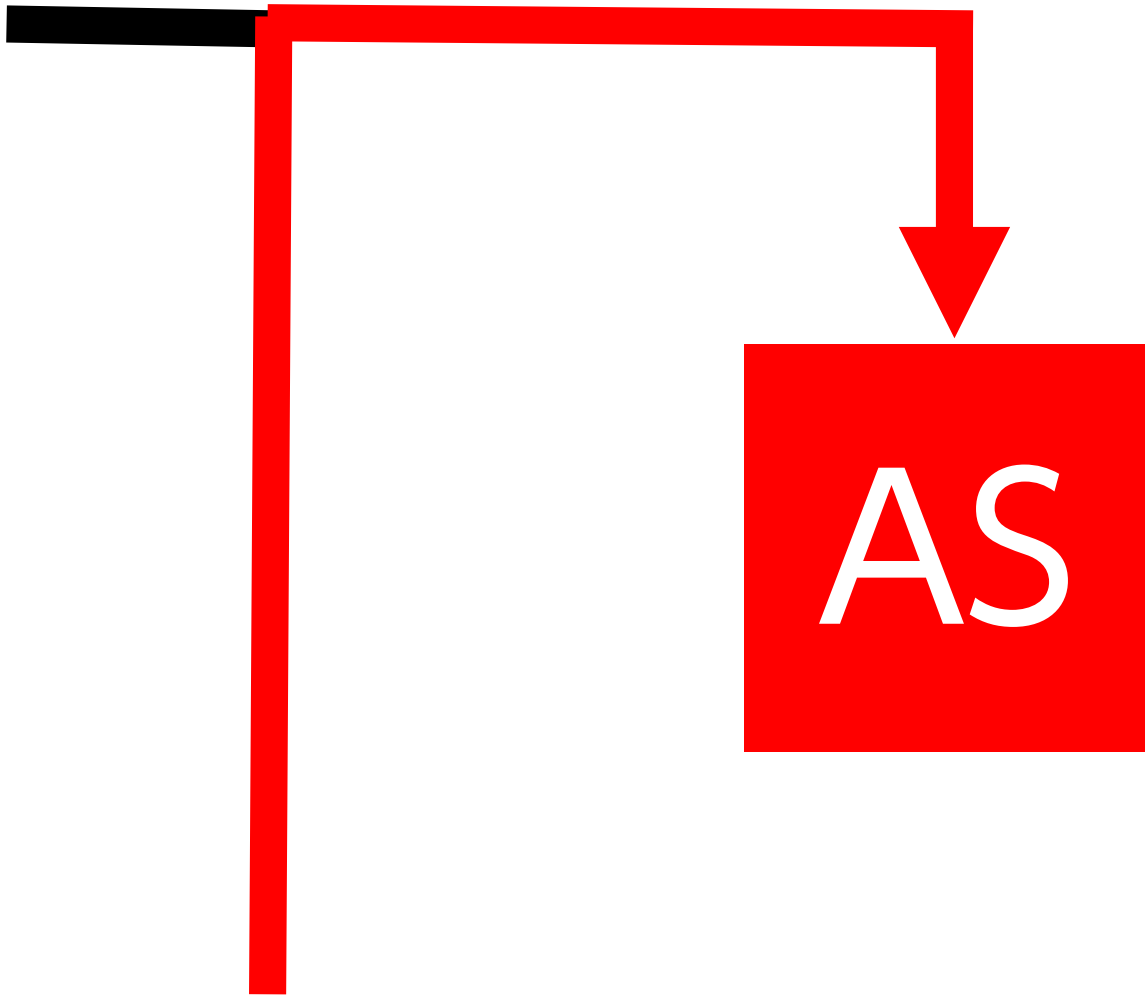
内浦山県民の森

31.6

右折

0.0

駐車場



参加者同士交差注意

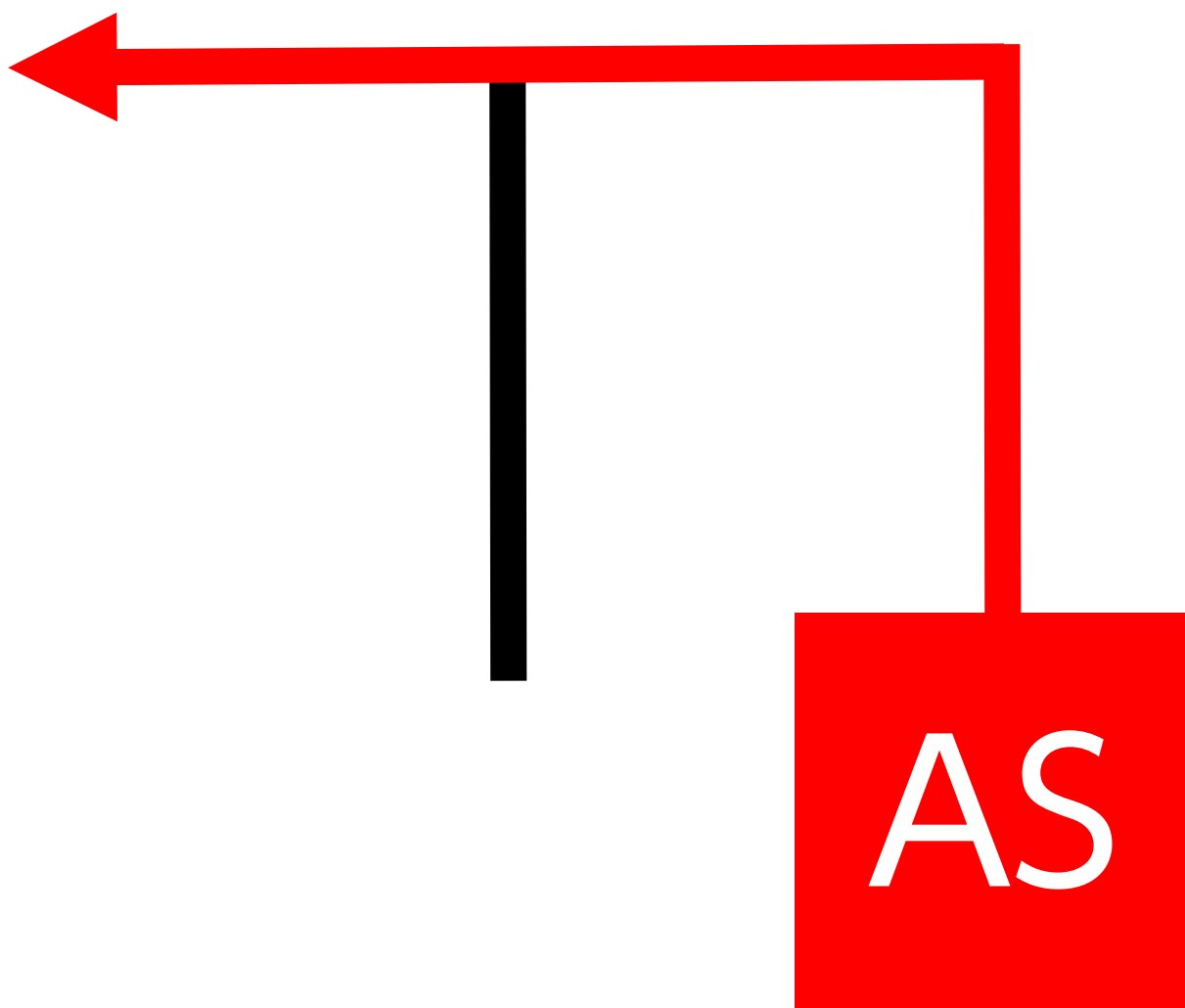
20

内浦山県民の森

31.6

左折

4.5



参加者同士交差注意

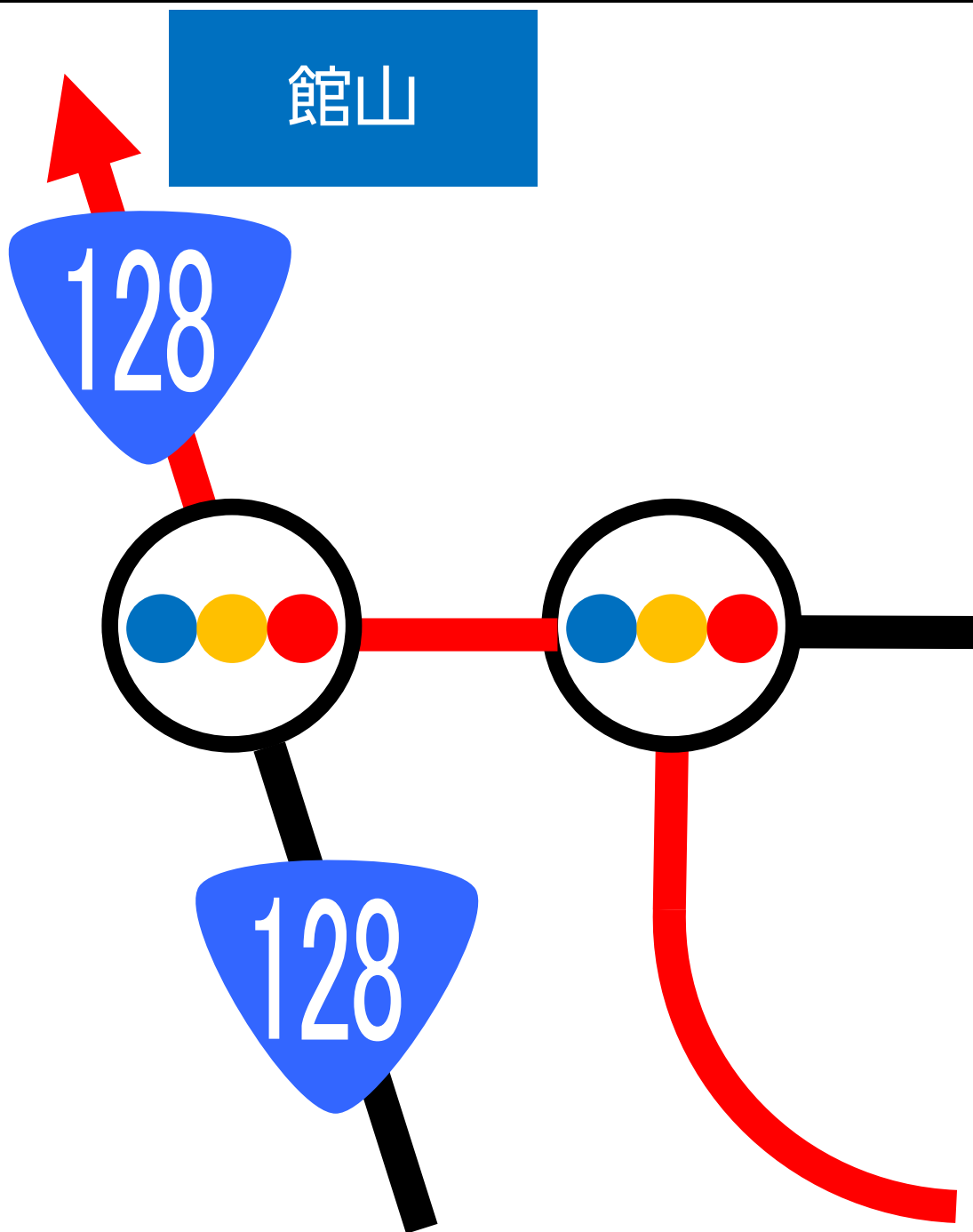
21

県民の森入り口交差点

36.1

左折・右折

0.5



横断注意

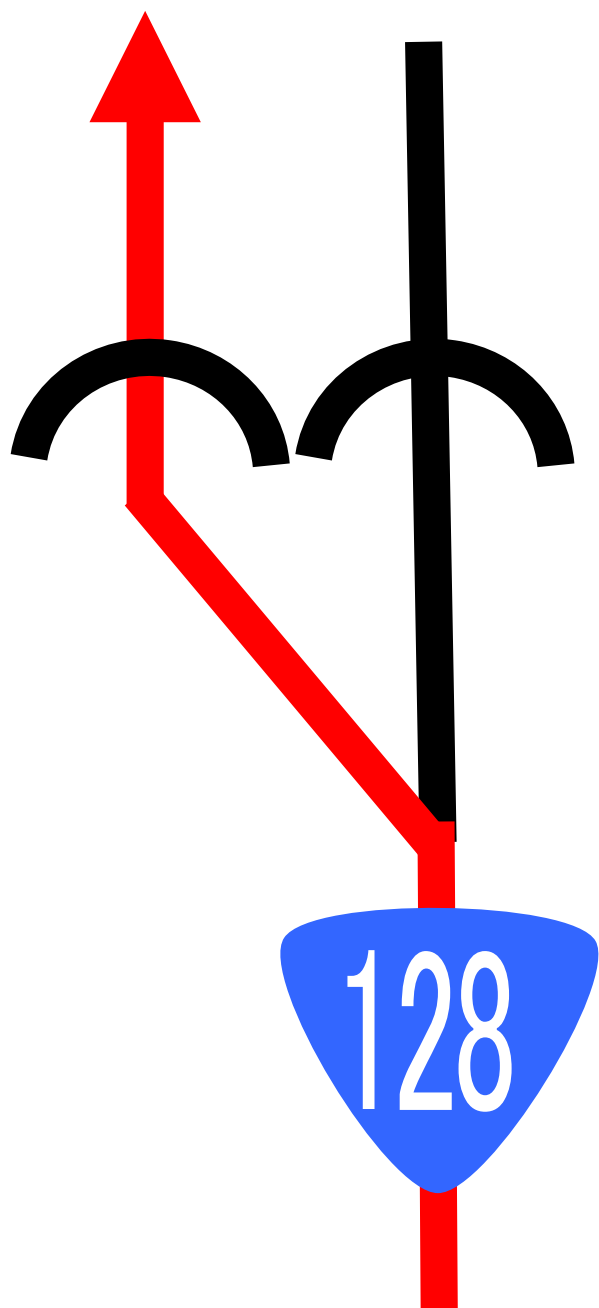
22

実入トンネル入口

36.6

左方向

1.9



歩道トンネルへ

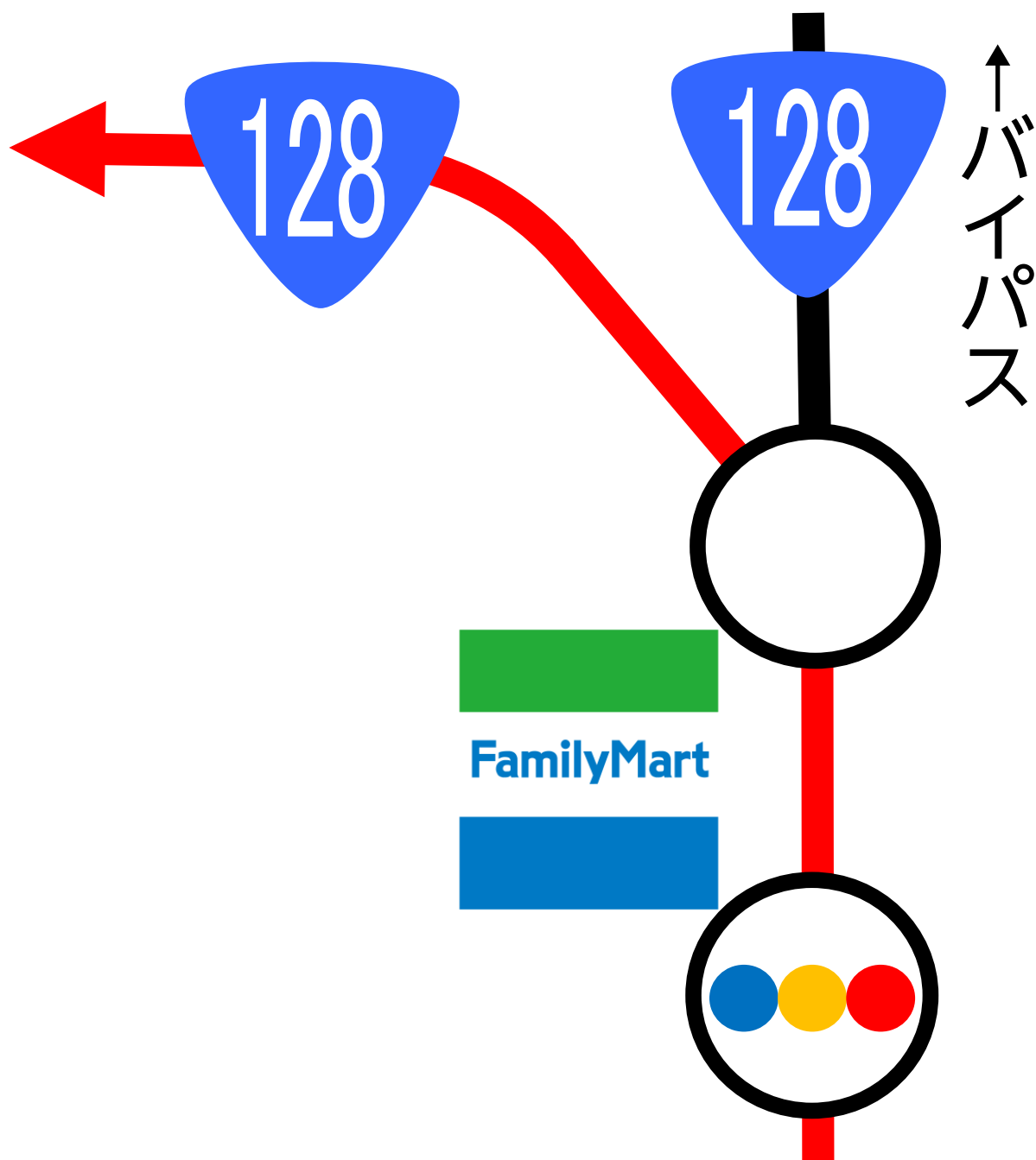
23

ファミリーマート先

38.5

左折

3.7



ミスコース注意・旧道へ

24

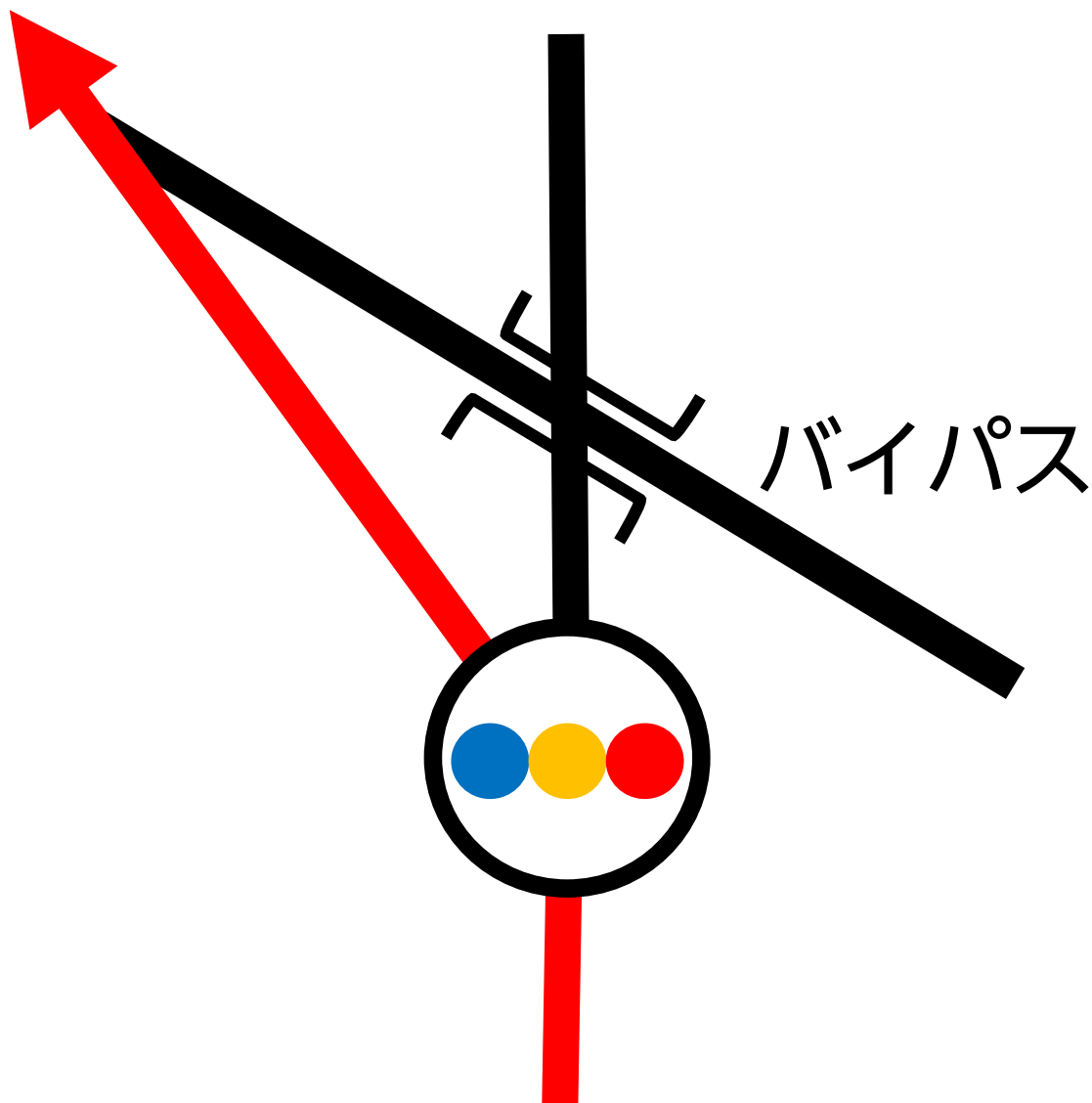
東町交差点

42.2

左方向

1.4

館山



ミスコース注意

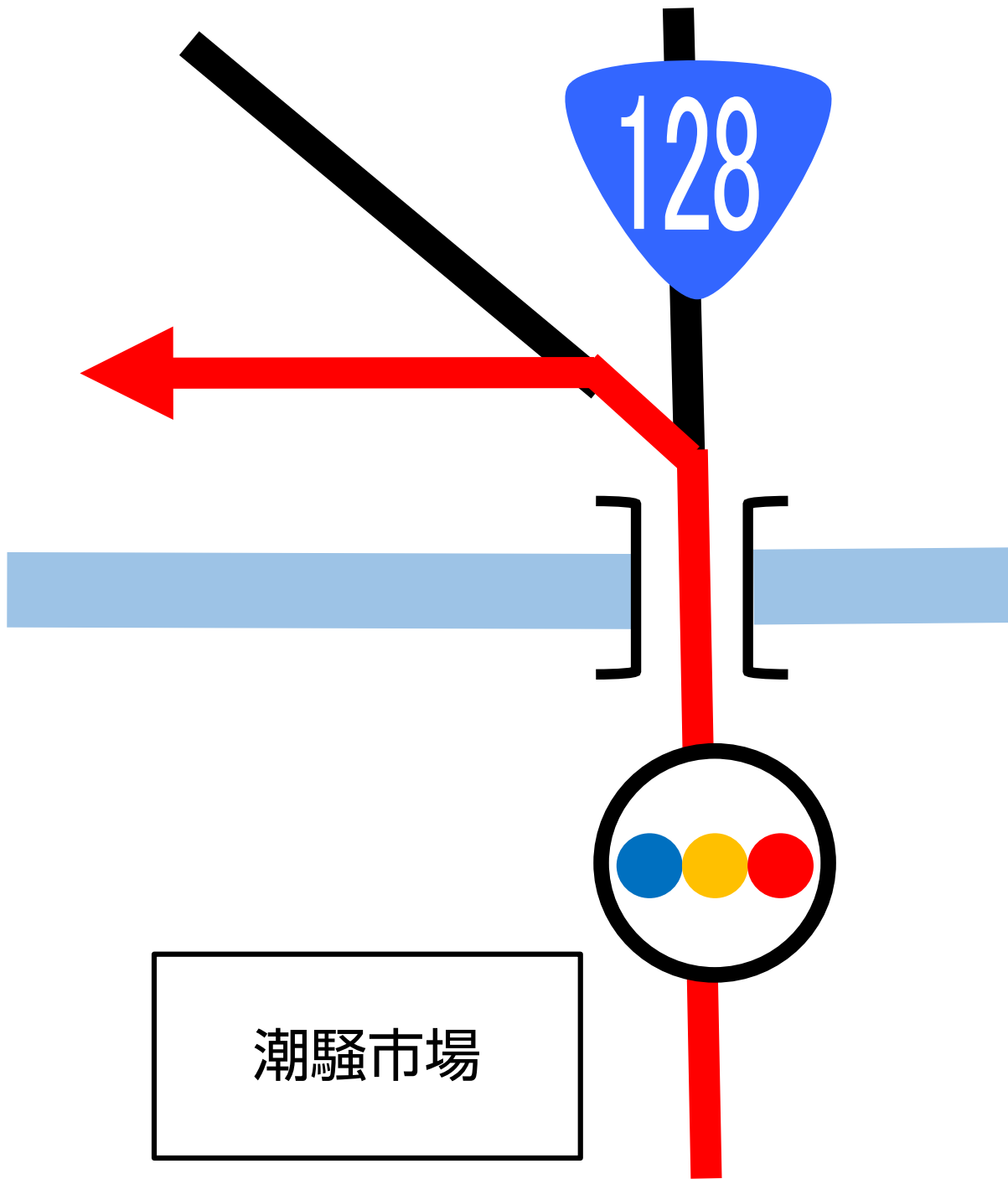
25

潮彩市場先交差点

45.0

左折

1.4



潮騒市場

海辺サイクリングルート使用

26


鴨川フィッシャリーナ前

46.4

左折すぐ右折

0.4

フィッシャ
リーナ



フィッシャリーナ手前サイクリングロード利用

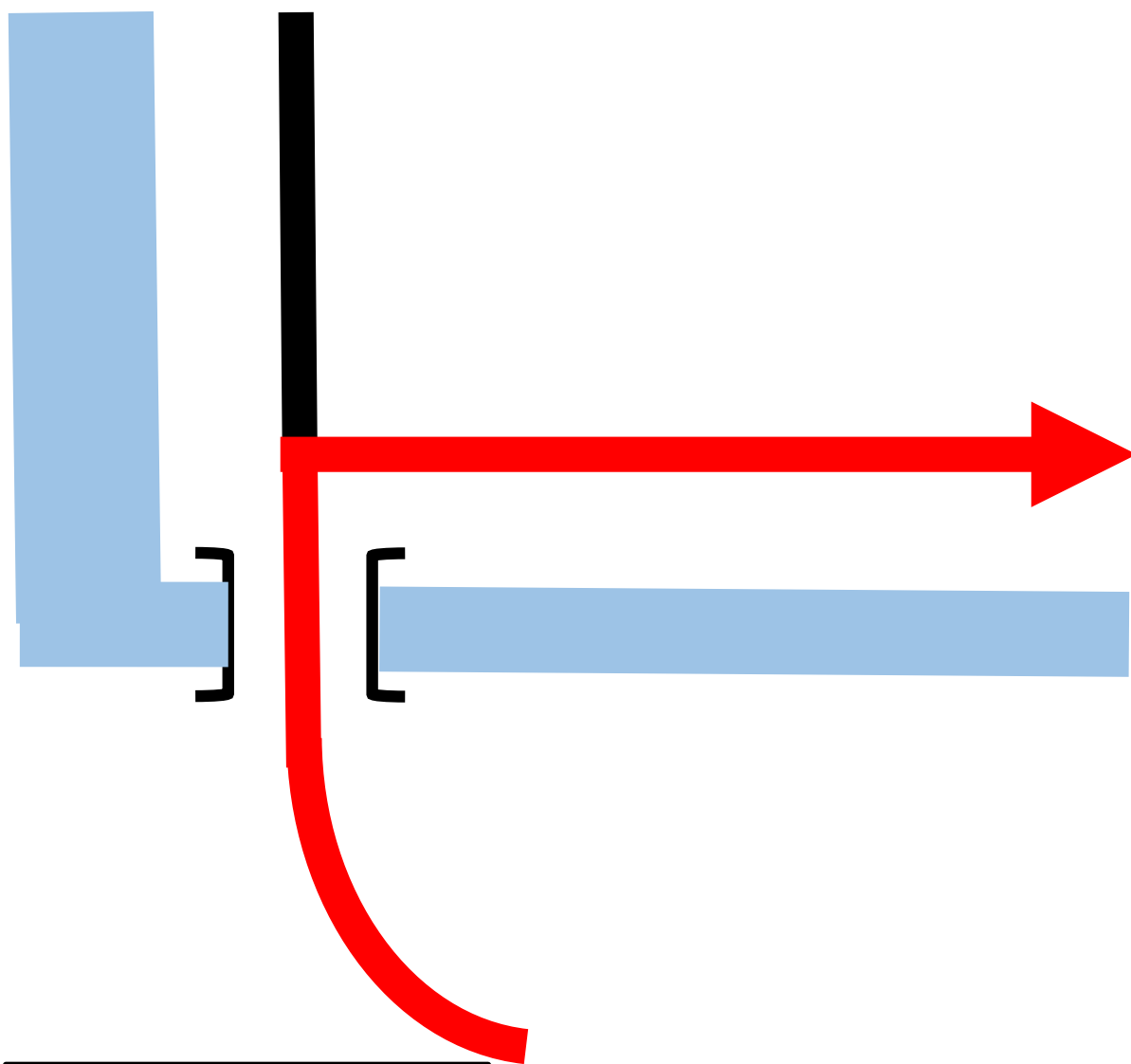
27

かもがわマリーンブリッジ先丁字路

46.8

右方向

0.1



フィッシャ
リーナ

道幅狭い

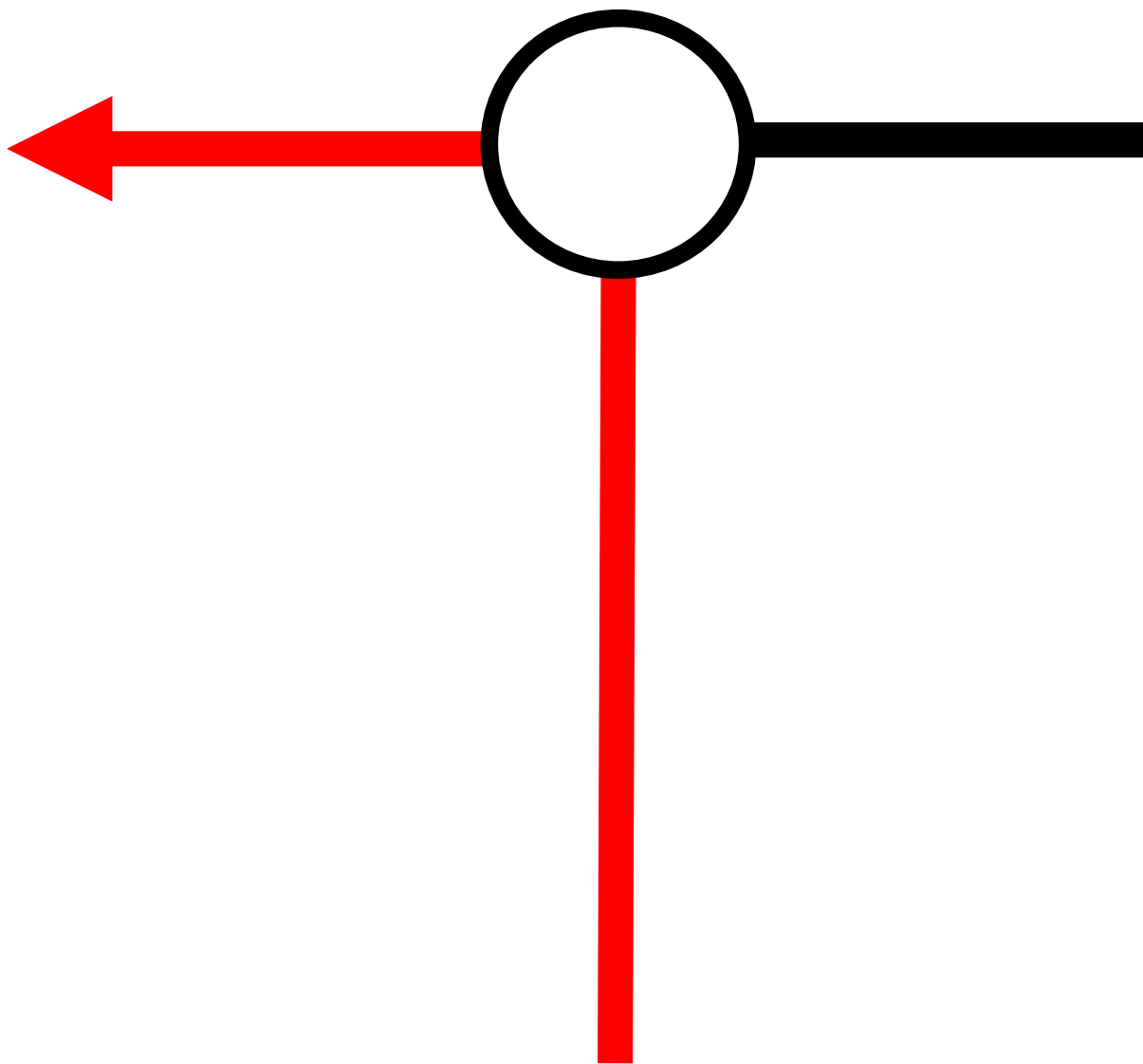
28

丁字路

46.9

左折

2.6



道幅狭い

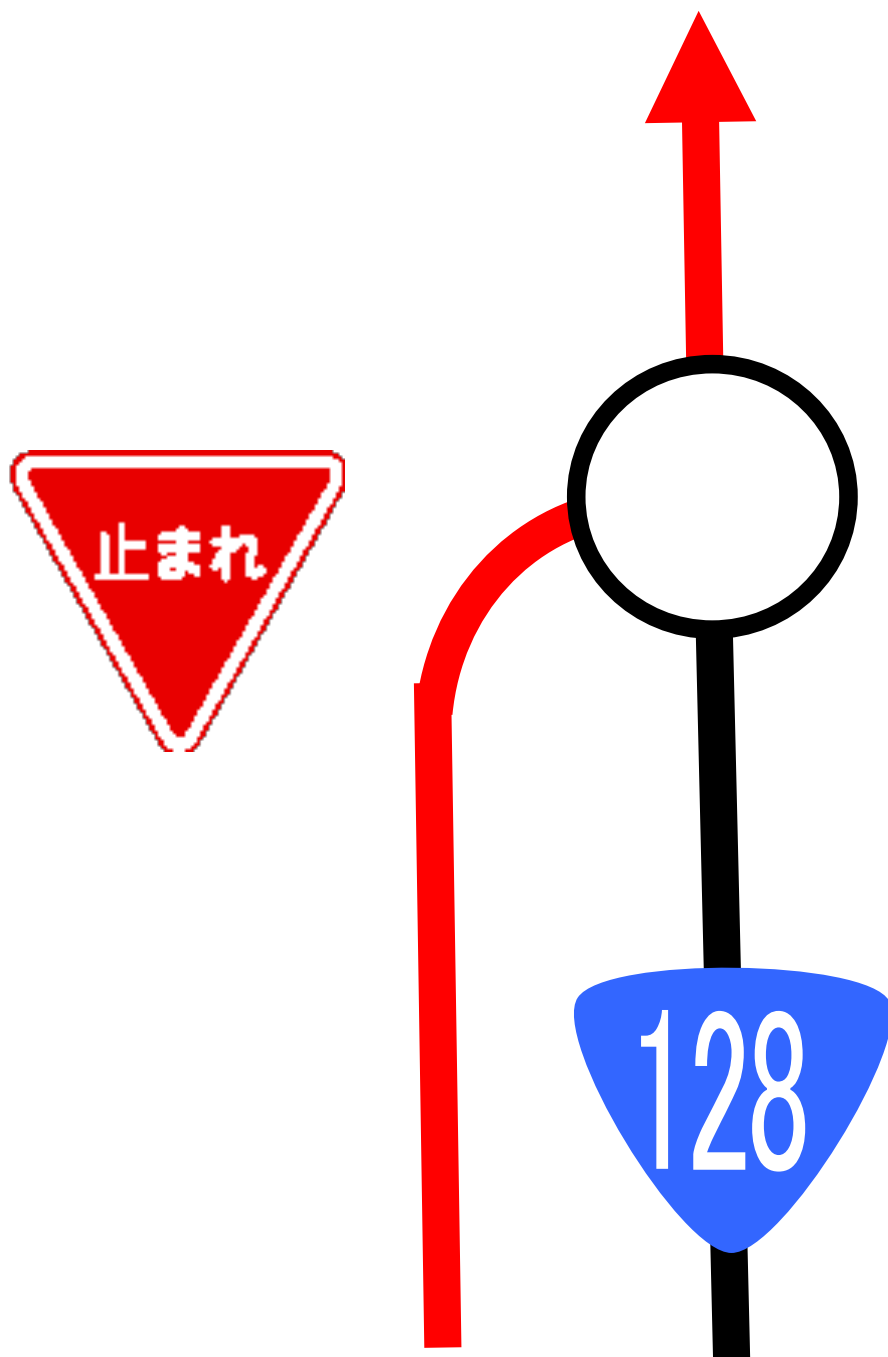
29

是空前 外房黒潮ライン合流

49.5

左折

2.7



右折注意


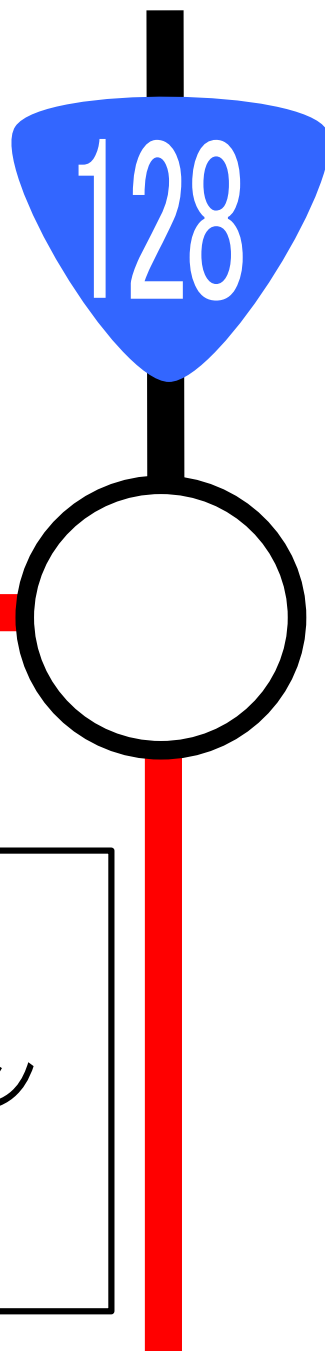
30

太夫崎漁港

52.2

左折

0.0



道の駅
鴨川オーシャン
パーク

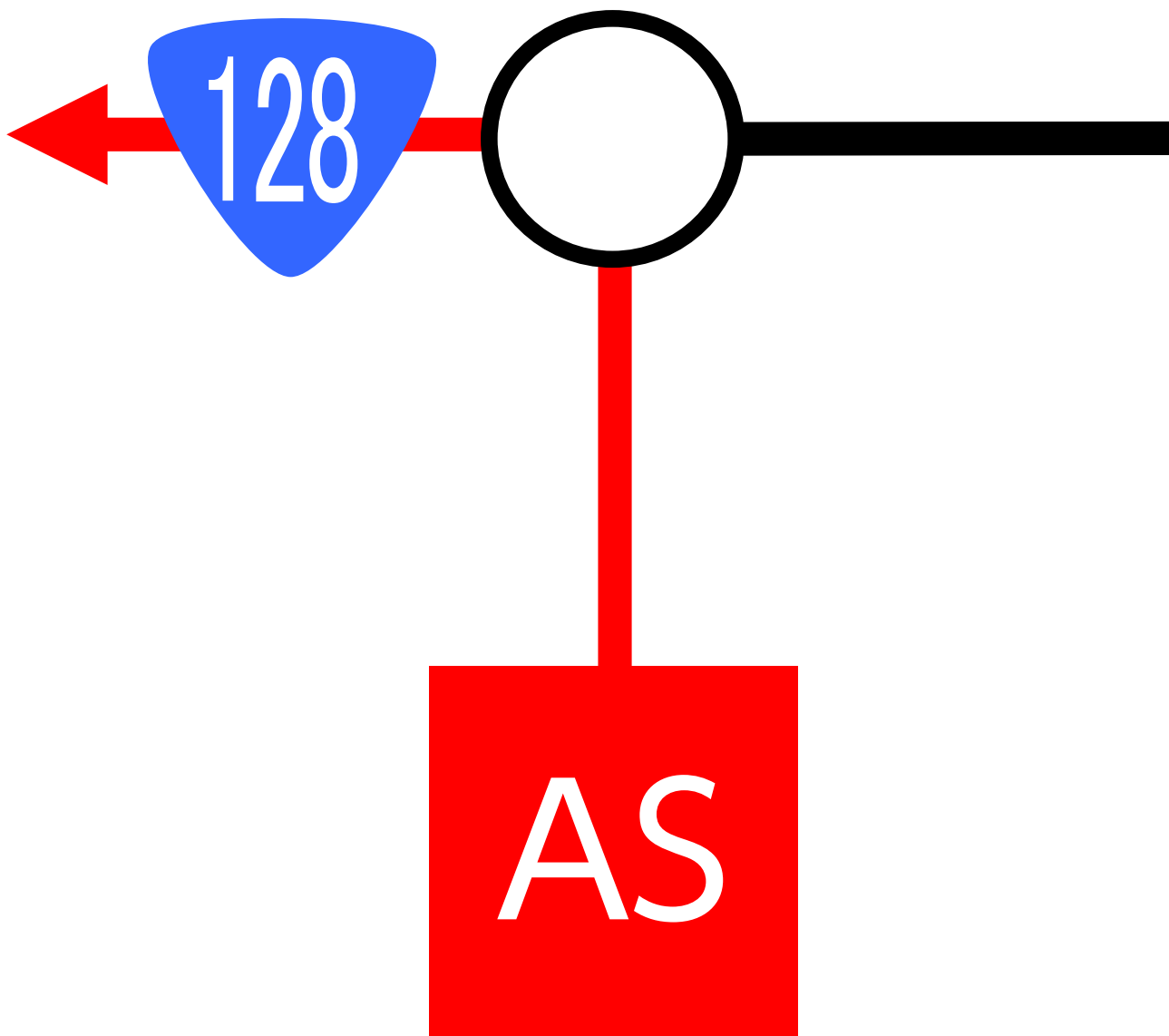
31

太夫崎漁港

52.2

左折

6.2



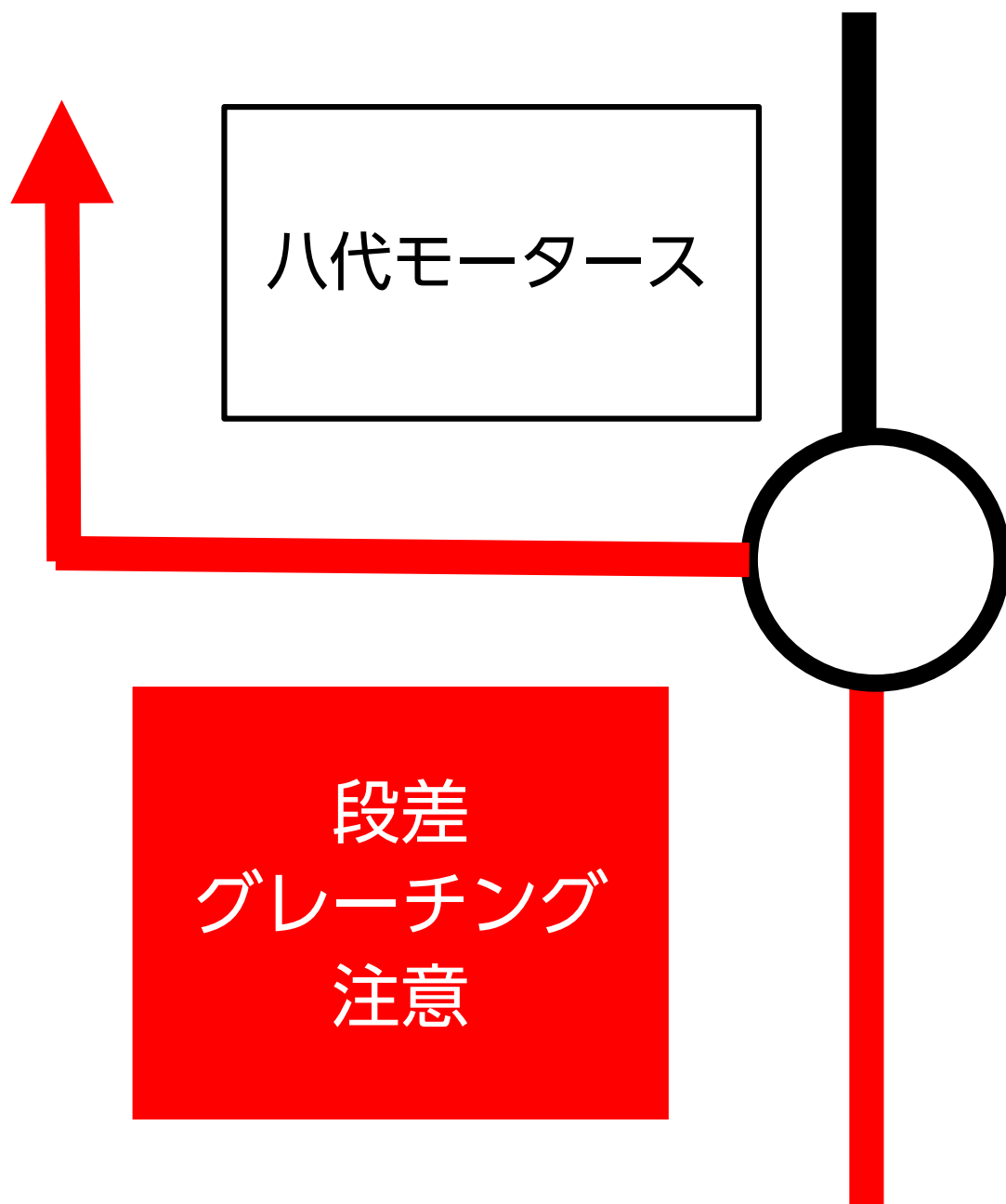
32

和田浦駅前（八代モータース手前）

58.4

左折・右折

1.6



道細かい・ミスコース注意

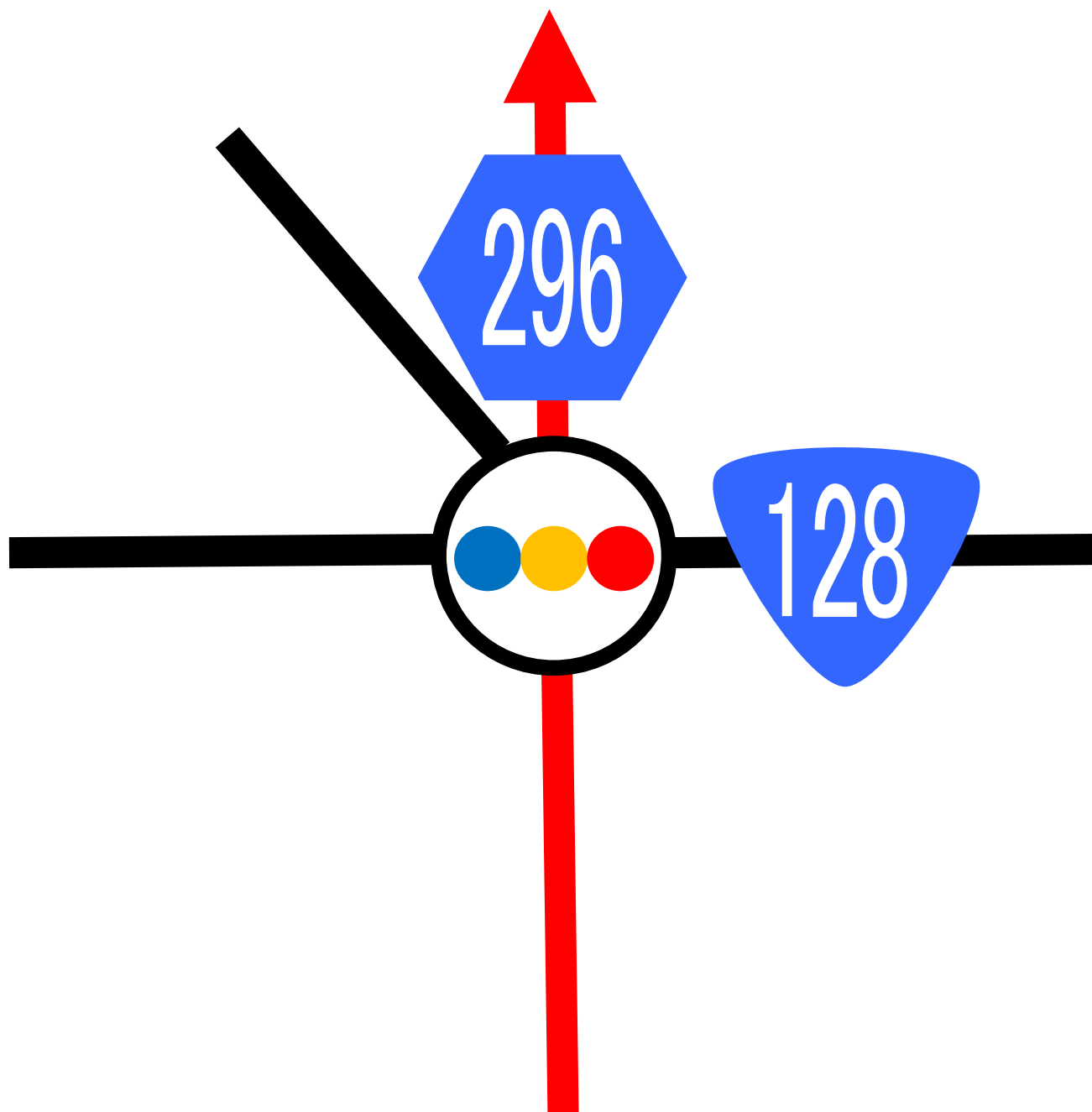
33

和田漁港入口交差点

60.0

直進

2.0



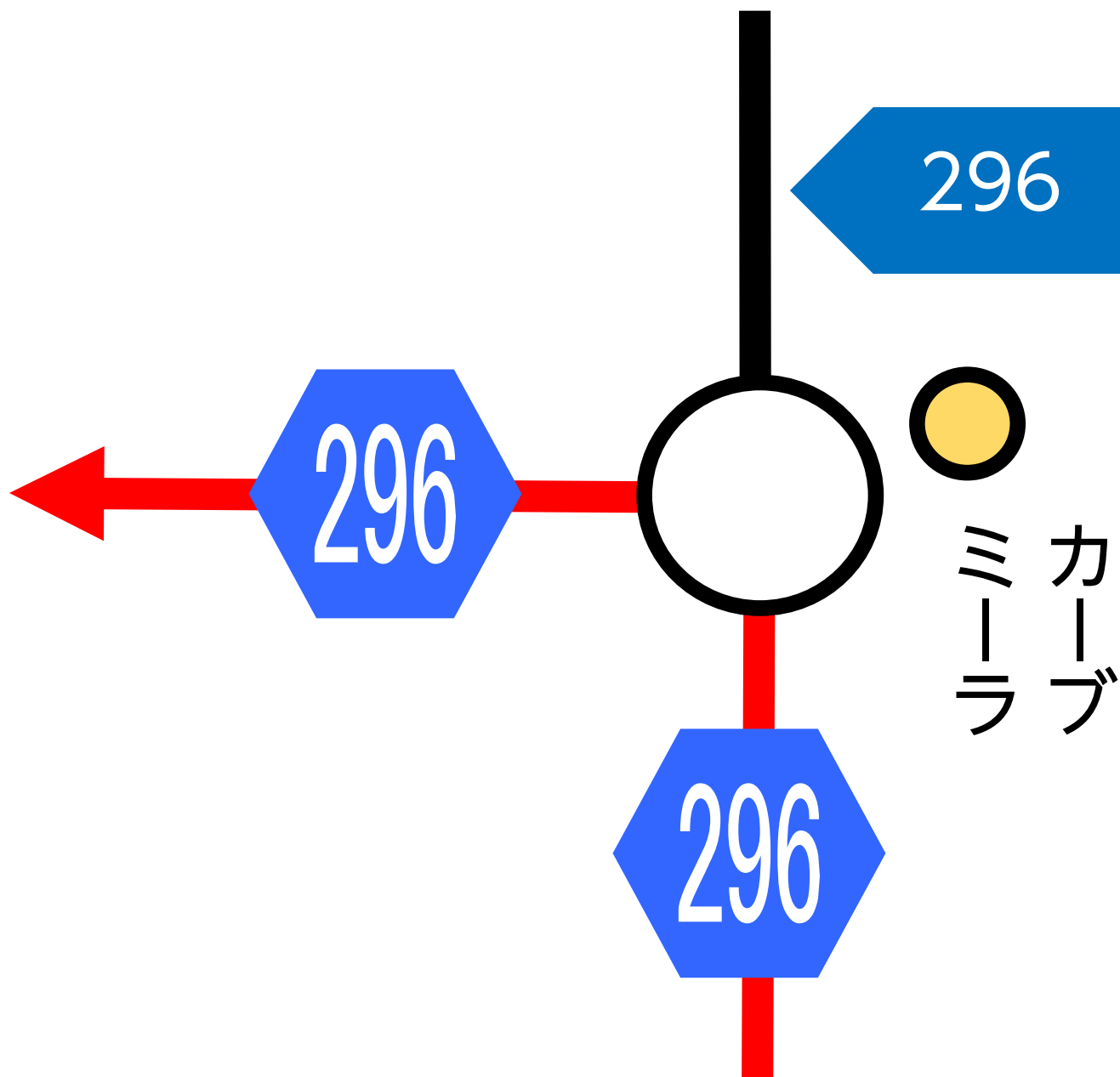
34

座間商店前

62.0

左折

2.8



ミスコース注意

35

岩糸上集乳所前丁字路

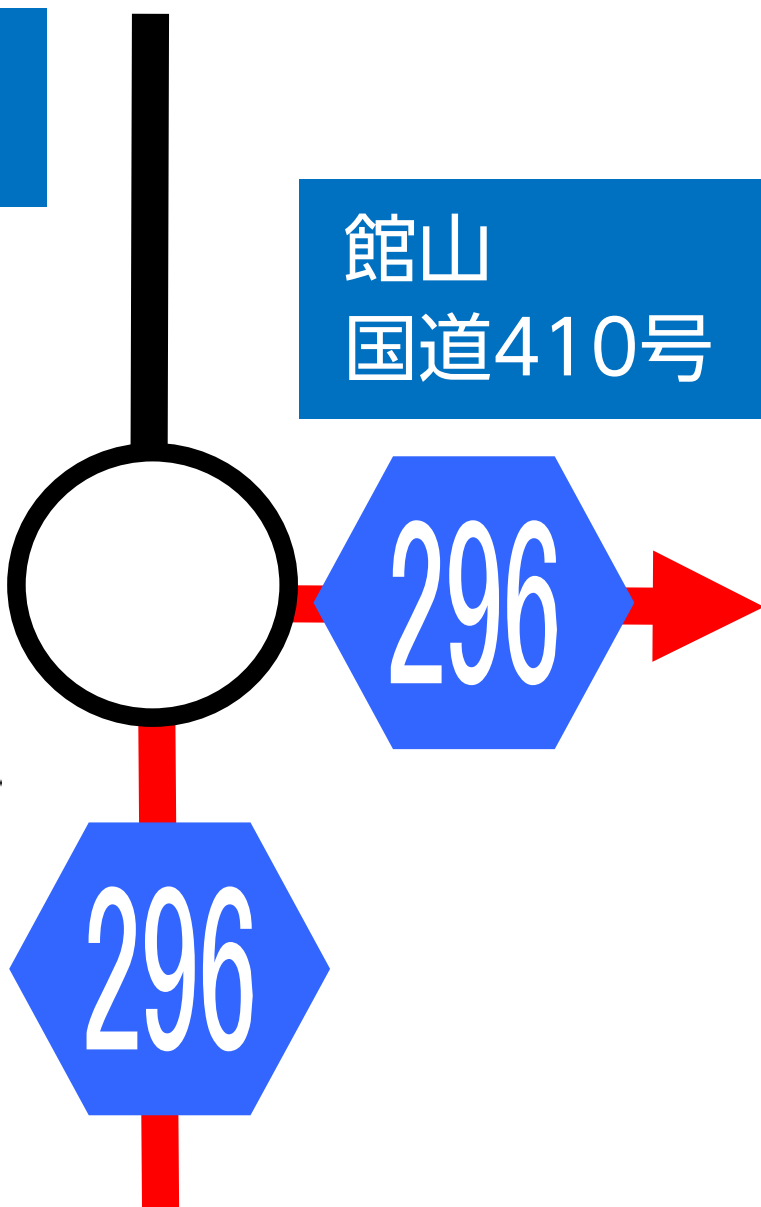
64.8

右折

1.4

国道128号

館山
国道410号



右折注意

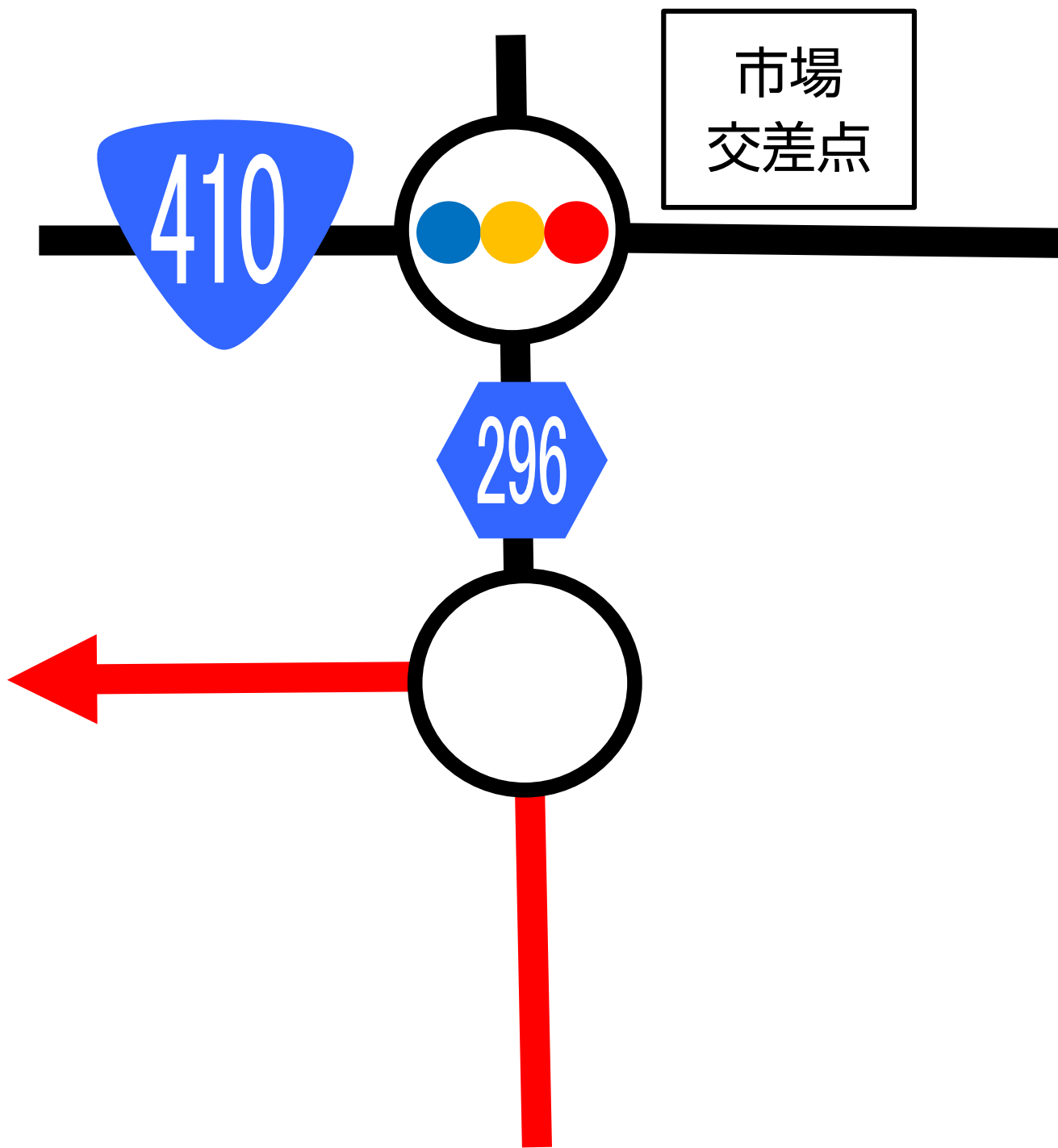
36

市場交差点手前十字路

66.2

左折

1.2



千倉方面へ


37

南房総市丸山支所

67.4

左折

0.0



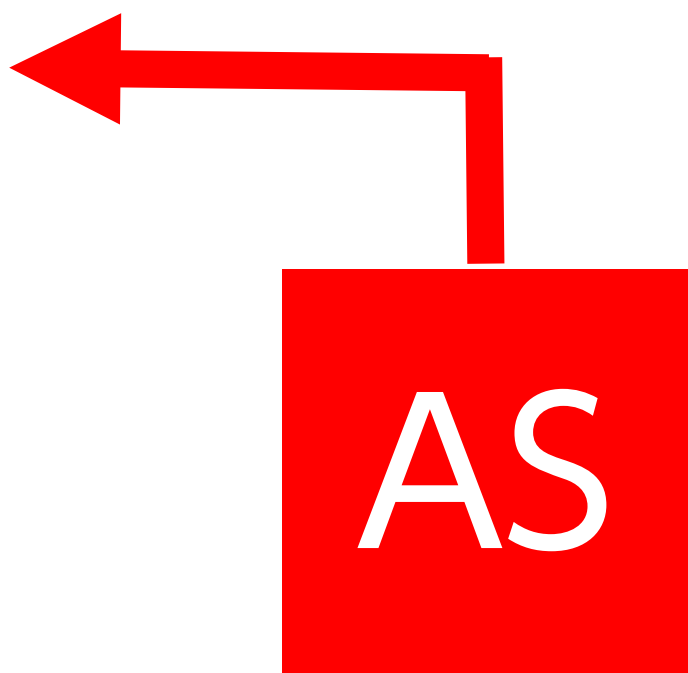
38

南房総市丸山支所

67.4

左折

0.9



ミスコース注意

39

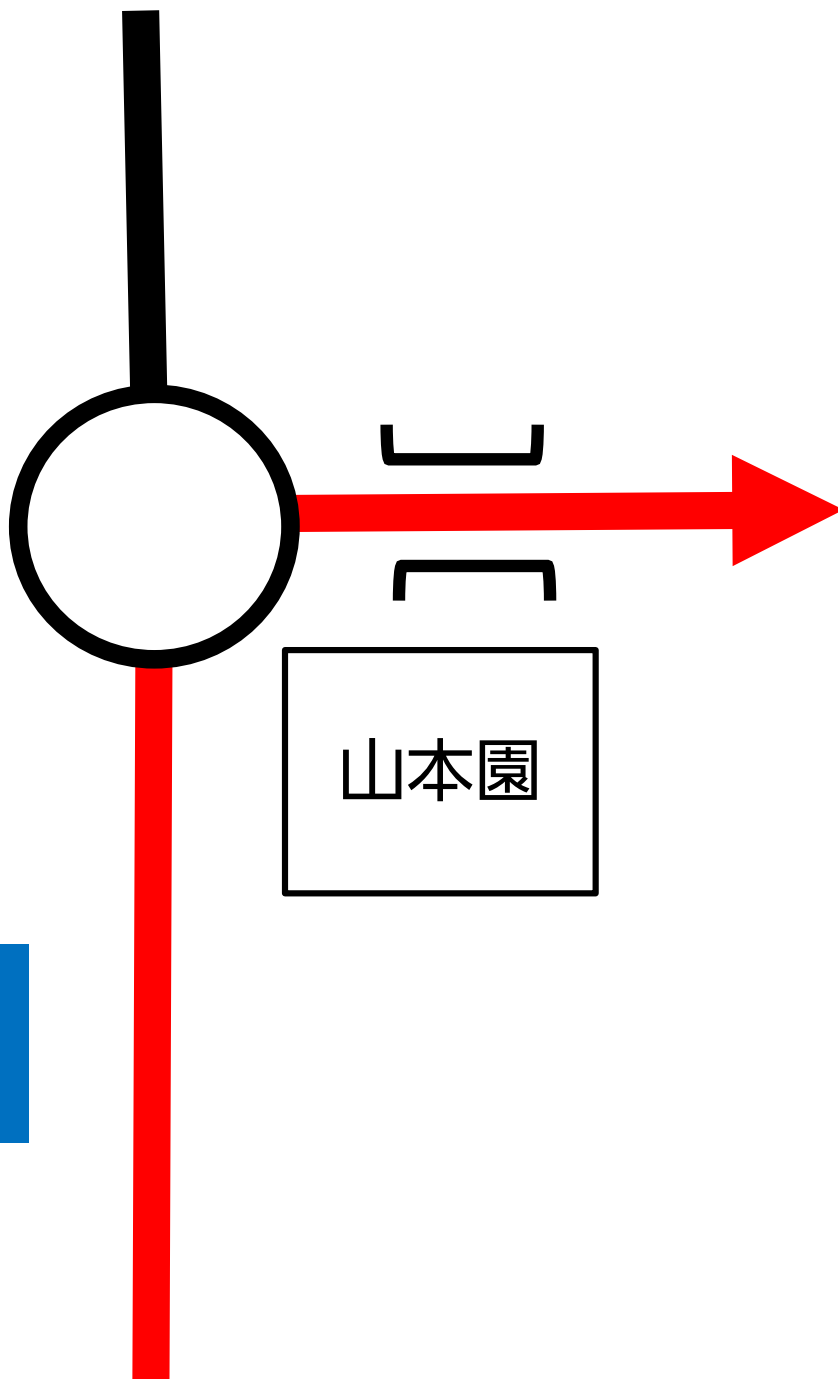
みつみね前丁字路

68.3

右折

0.2

みつみね



山本園

千倉→

40

安馬谷交差点

68.5

直進

0.3

千倉

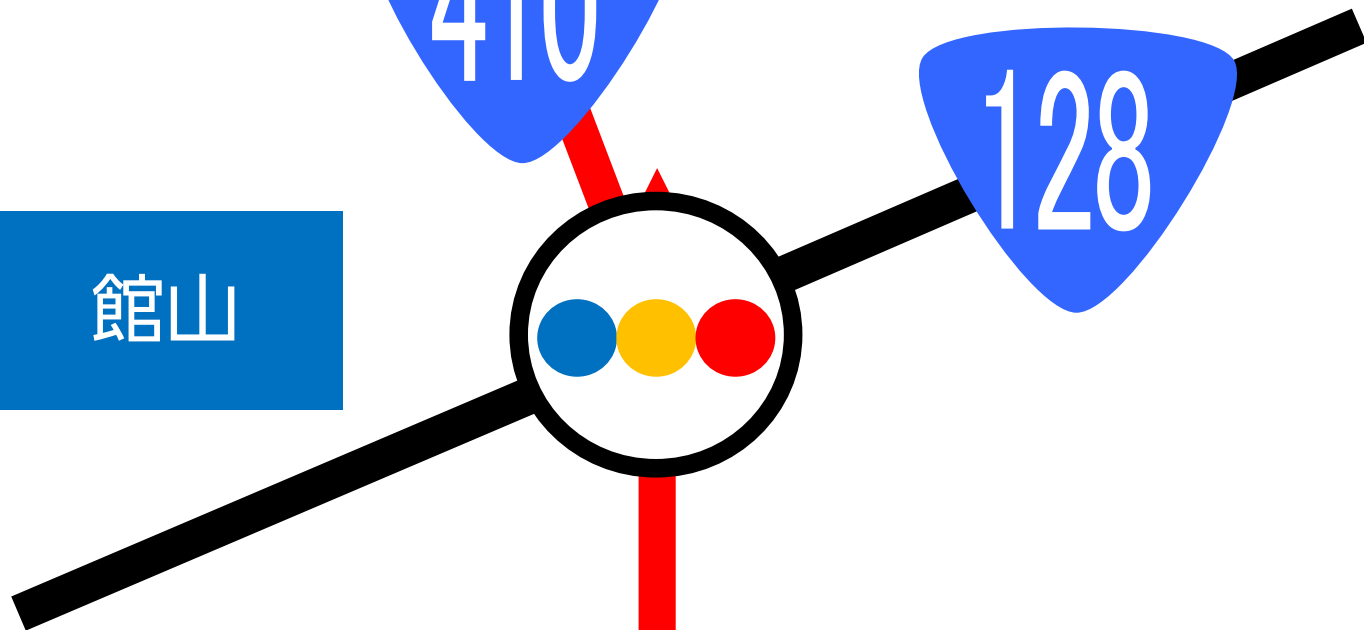
鴨川

410

128

館山

千



41

ローズマリー公園入口看板

68.8

左折

1.4

ローズマリー公園



ミスコース注意

42

ローズマリー公園入口丁字路

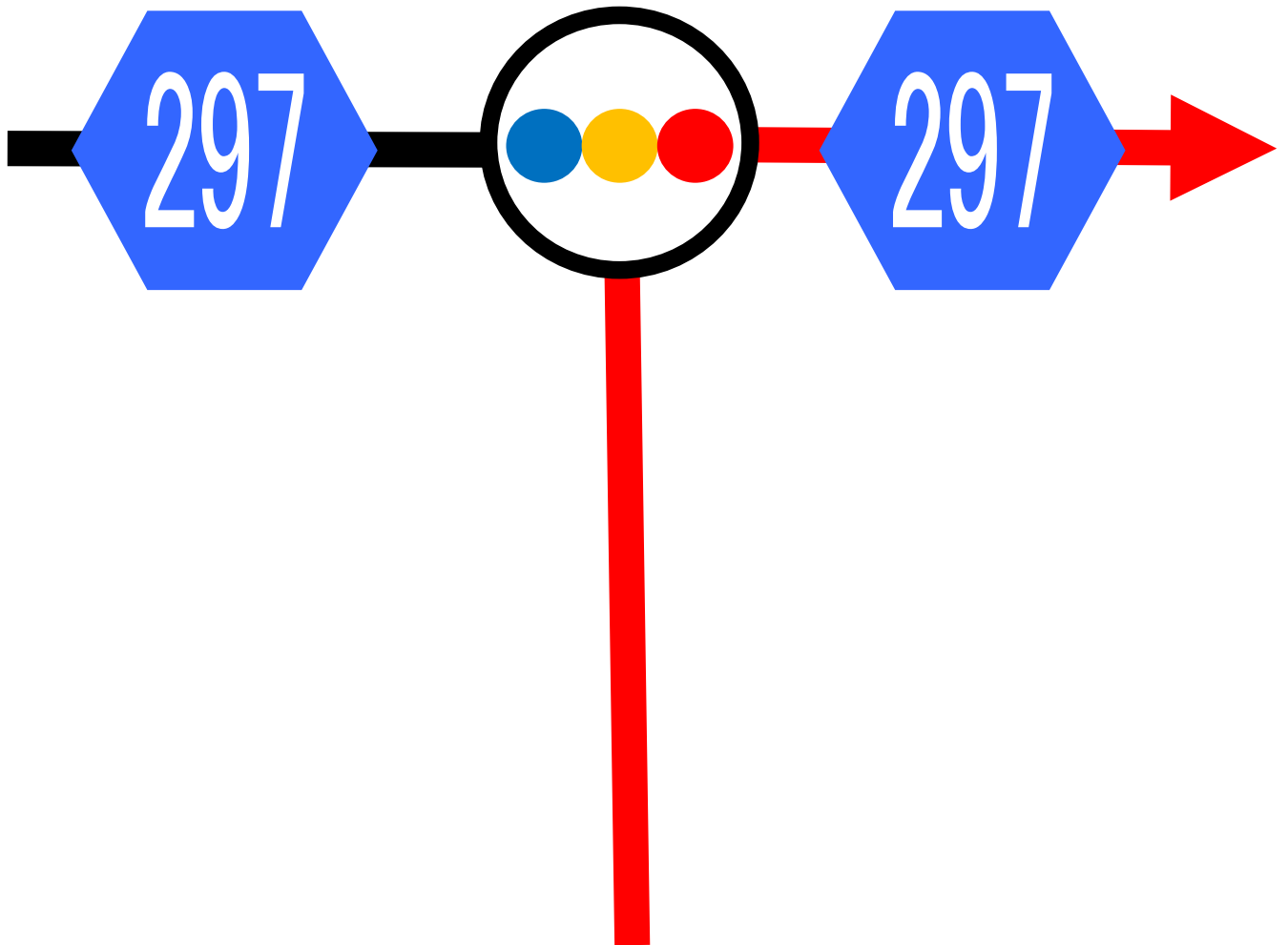
70.2

右折

5.1

勝浦
鴨川

白浜
千倉



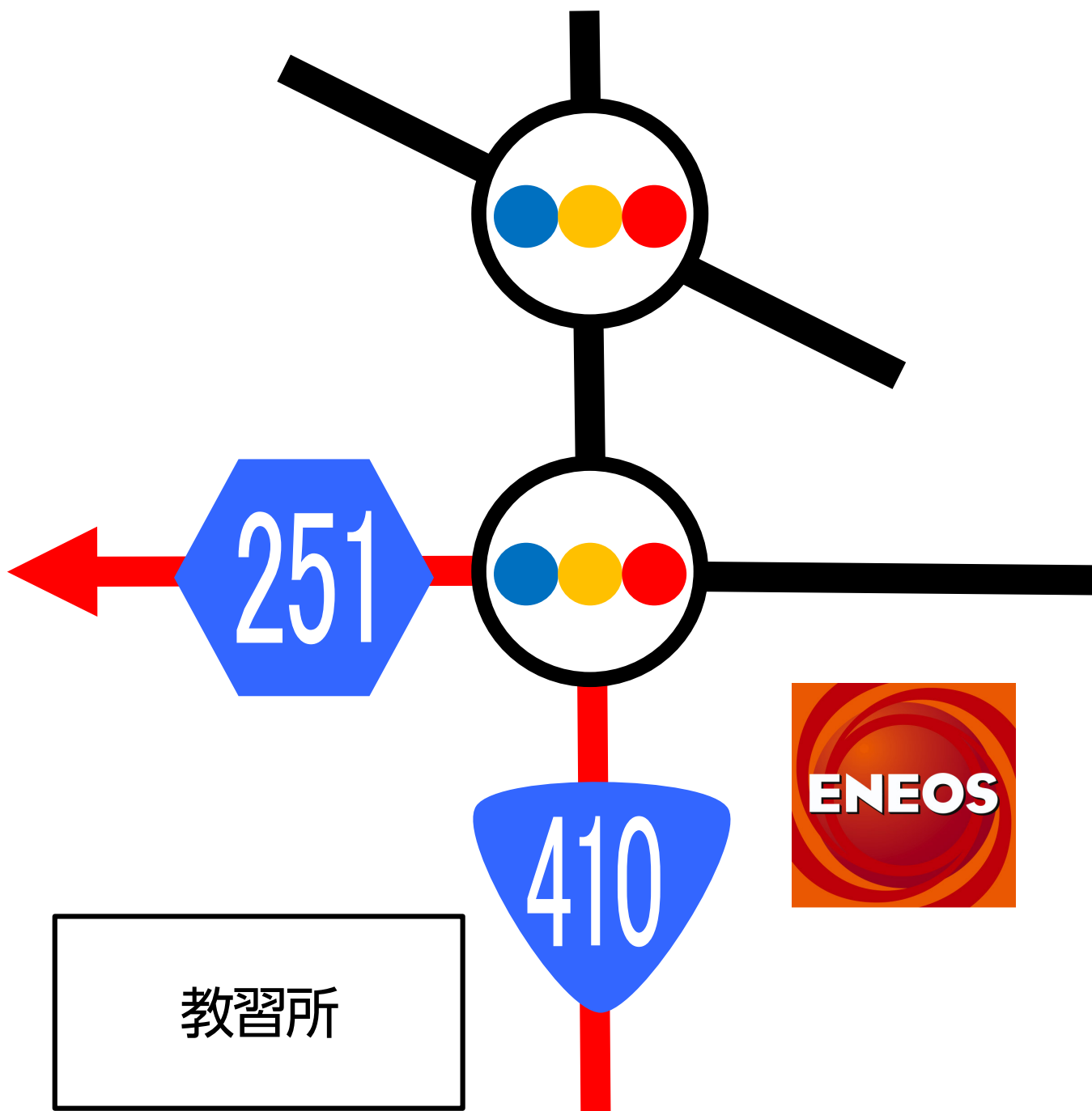
43

北朝夷交差点

75.3

左折

8.3



教習所

県道251号フラワーラインへ

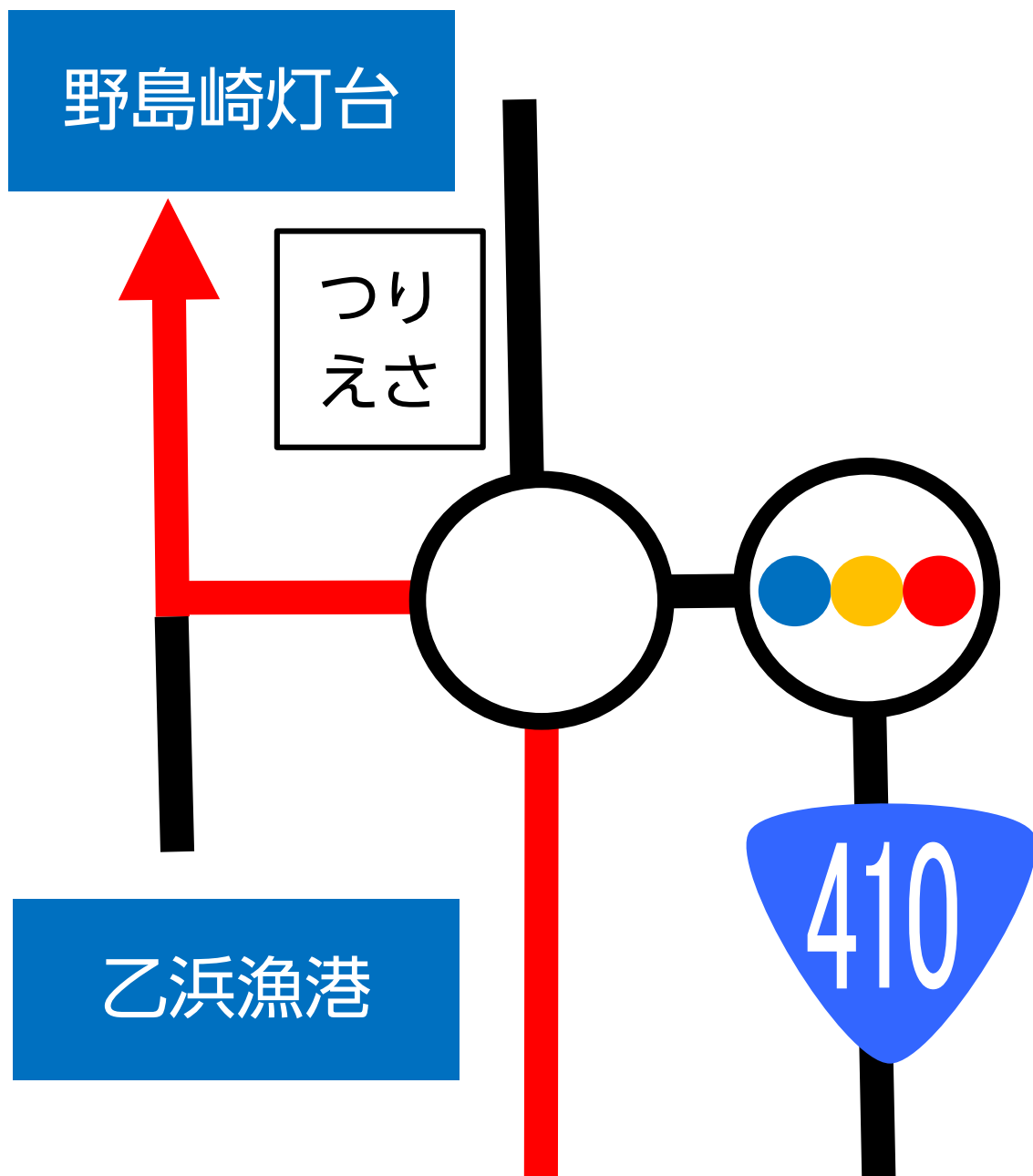
44

白浜町乙浜漁港付近

83.6

左折・右折

1.6



道幅狭い

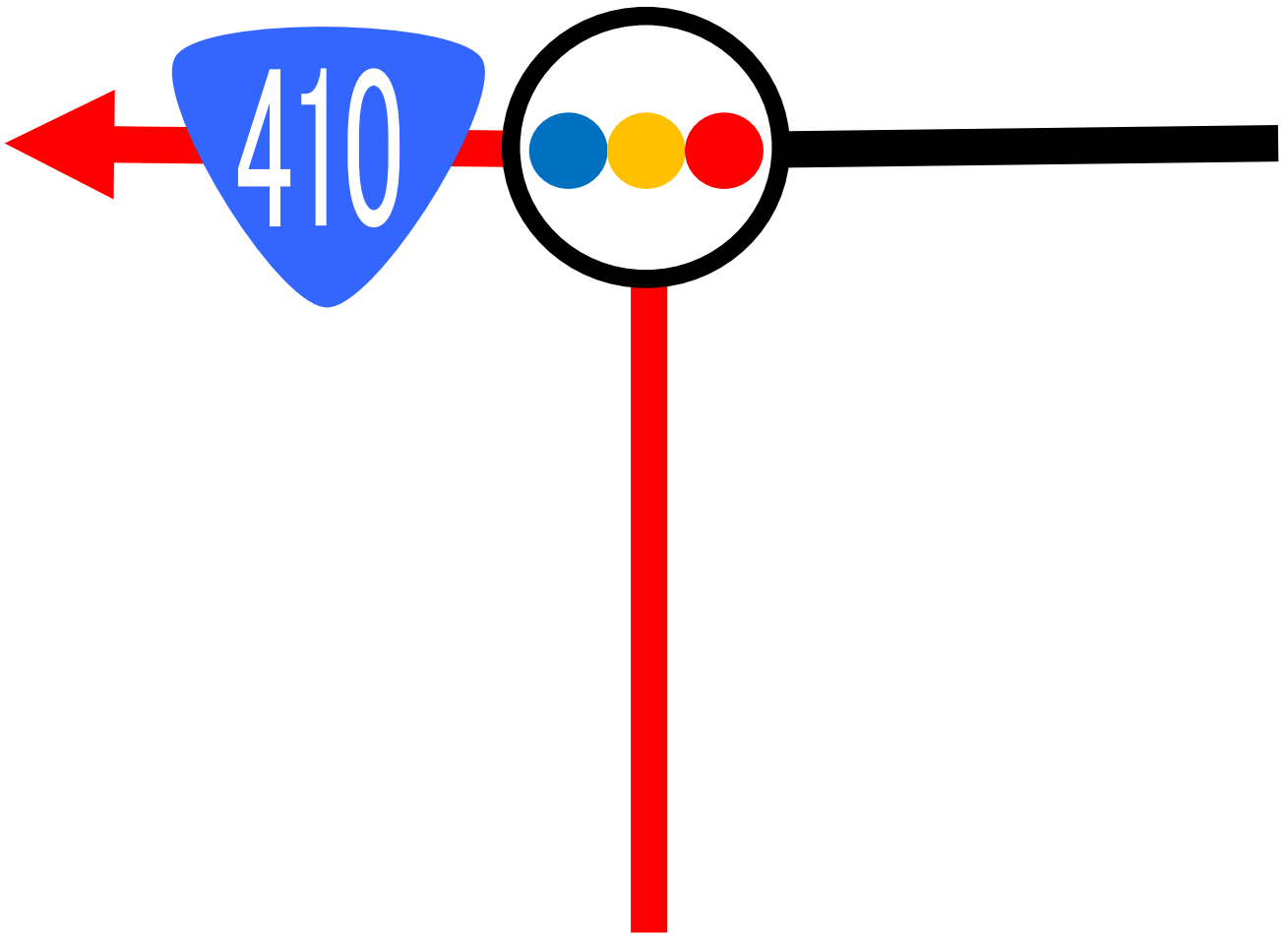
45

国道410号へ

85.2

左折

4.2



46

白浜中学校前

89.4

左折

1.0

館山 白浜


白浜中



86

洲崎

410



国道410号へ

47

白浜運動公園

90.4


左折

0

AS

ヘリ
ポート

芝生広場




48

白浜運動公園

90.4

左折

2.7



49

丁字路


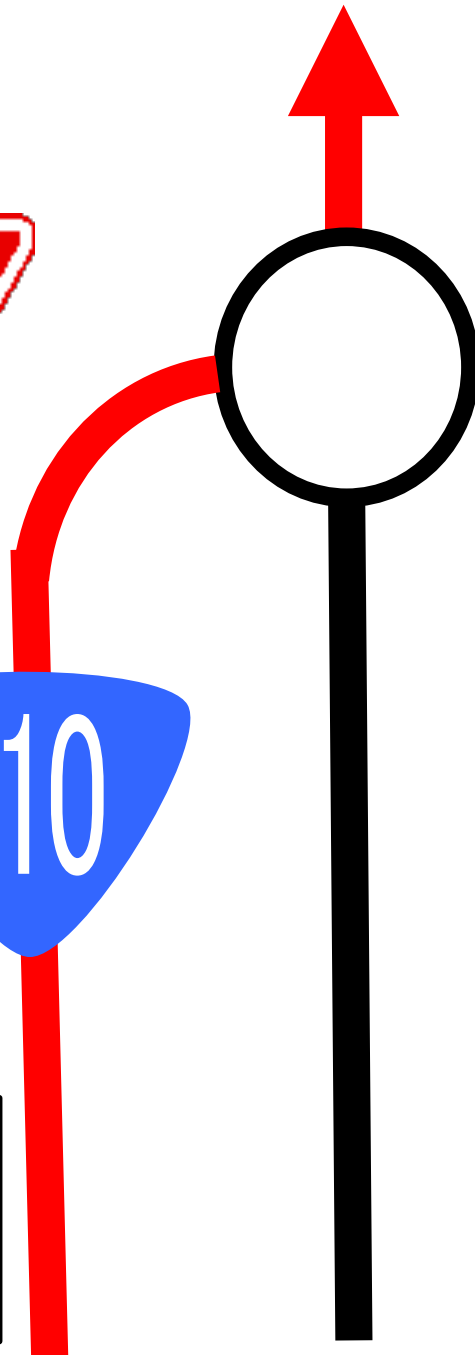
93.1

左折

2.5



根本
海水浴場



カーブ
ミラー

50

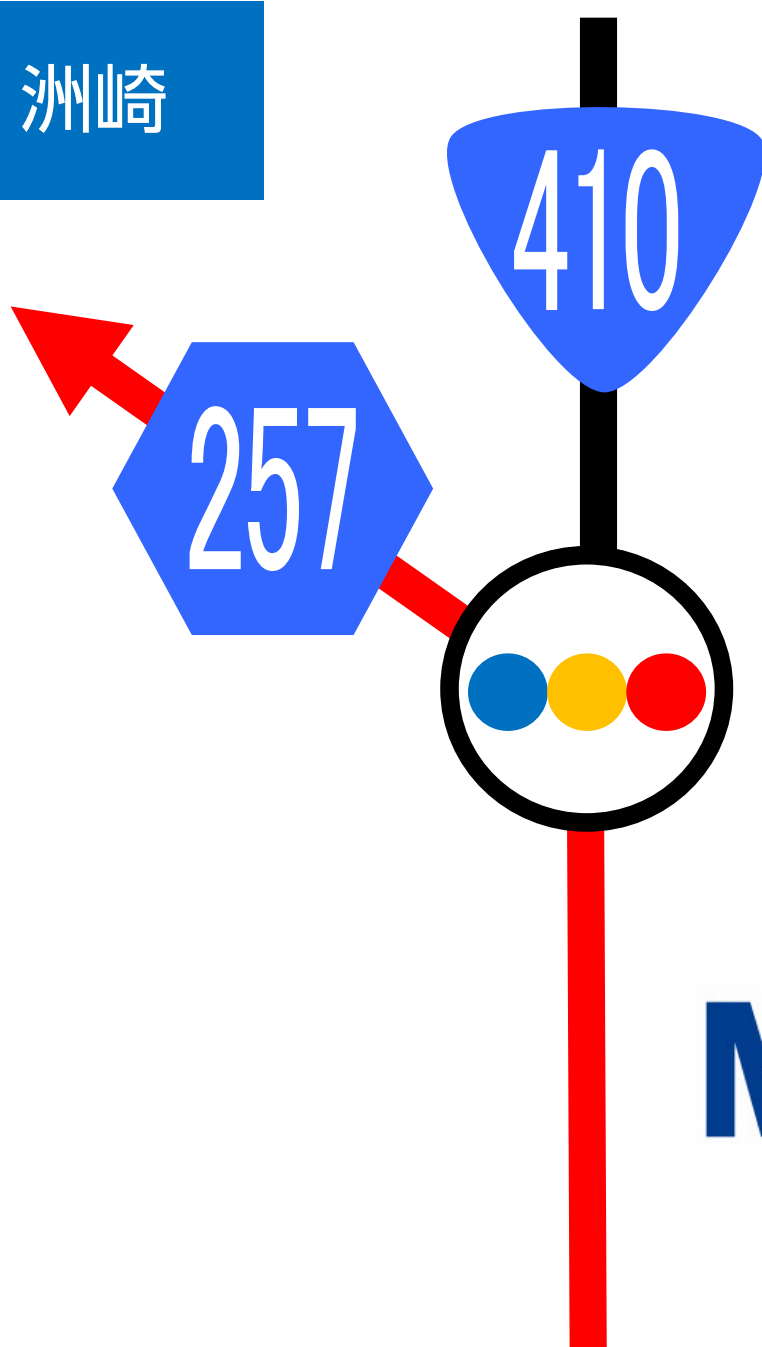
フラワーライン相浜交差点

95.6

左折

13.2

洲崎



Mobil

県道257号へ

51

山館村暇休

108.8

直進

4.7

館山
村暇休



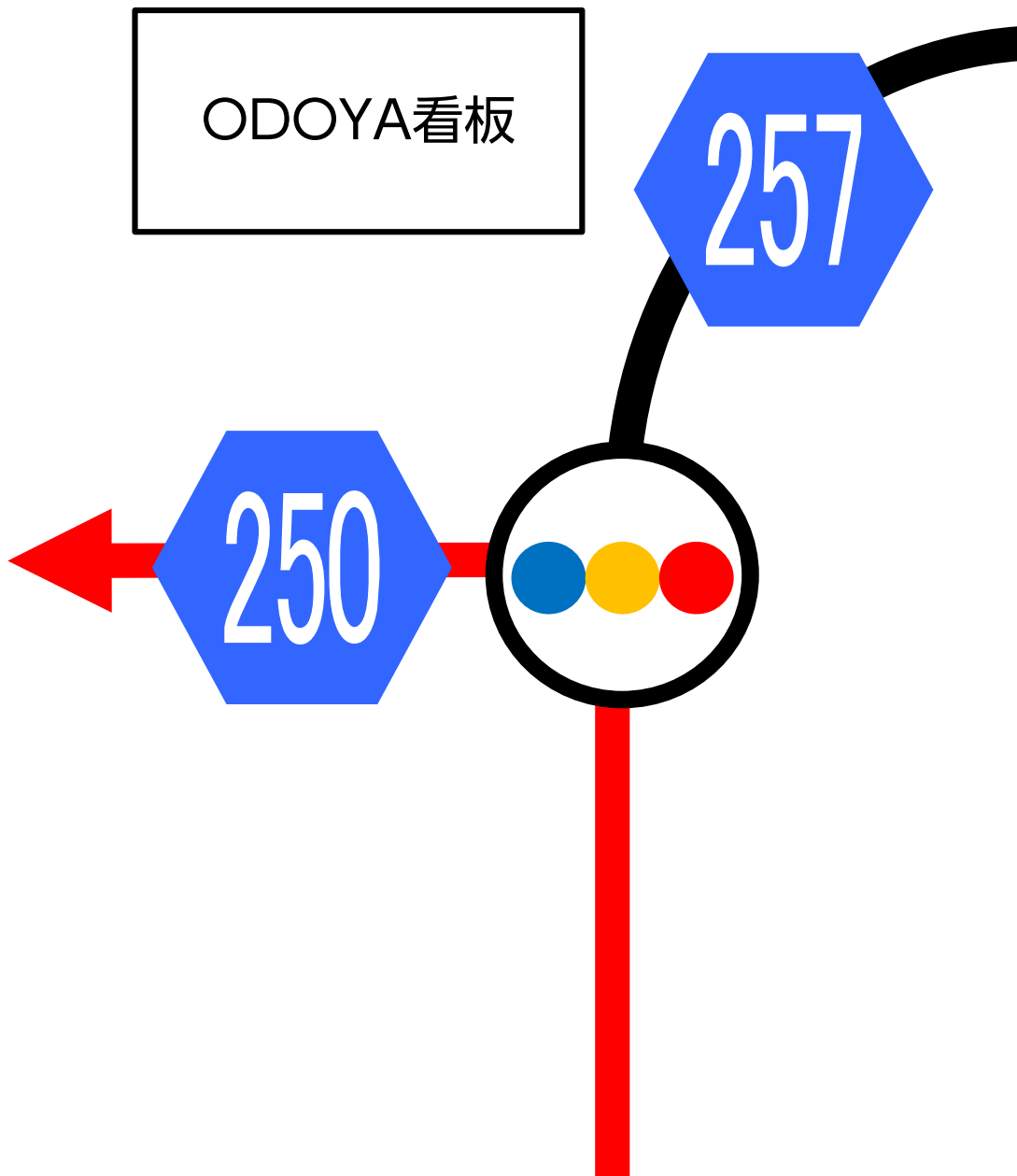
52

宮城交差点

113.5

左折

0.2



県道250号へ

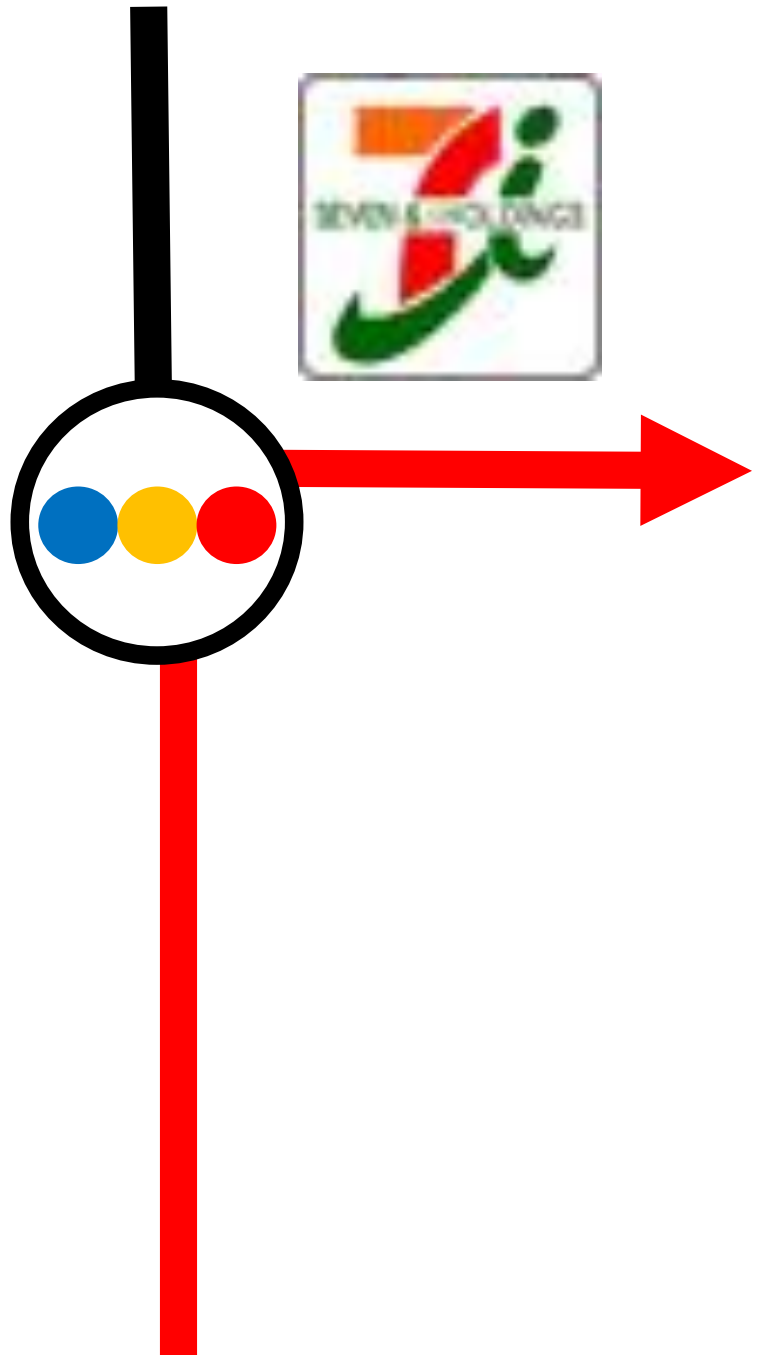
53

自衛隊前

113.7

右折

5.8



補助信号

変則交差点

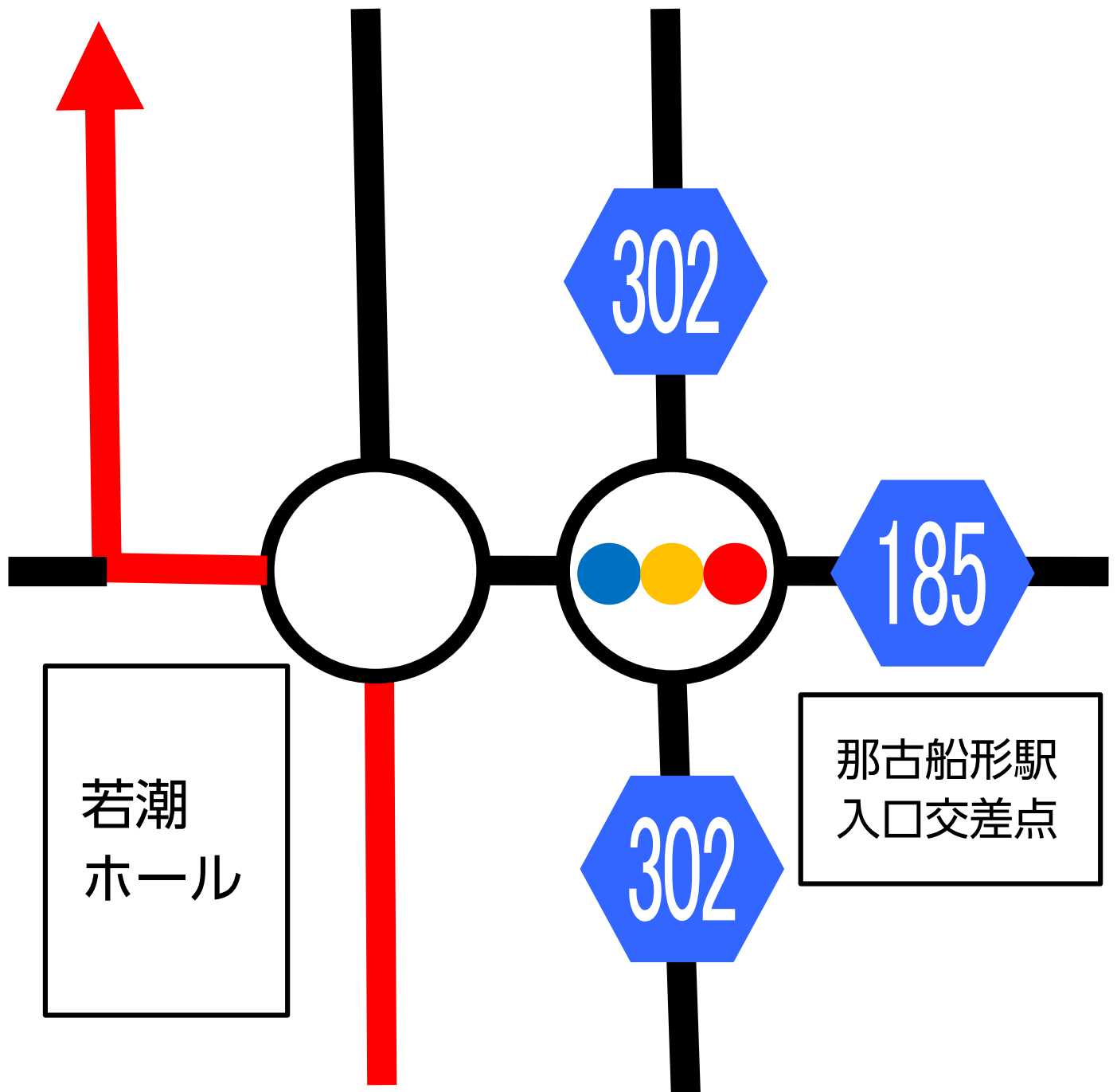
54

那古船形若潮ホール付近

119.5

左折すぐ右折

1.4



若潮
ホール

那古船形駅
入口交差点

右折注意

55

船形漁協先丁字路

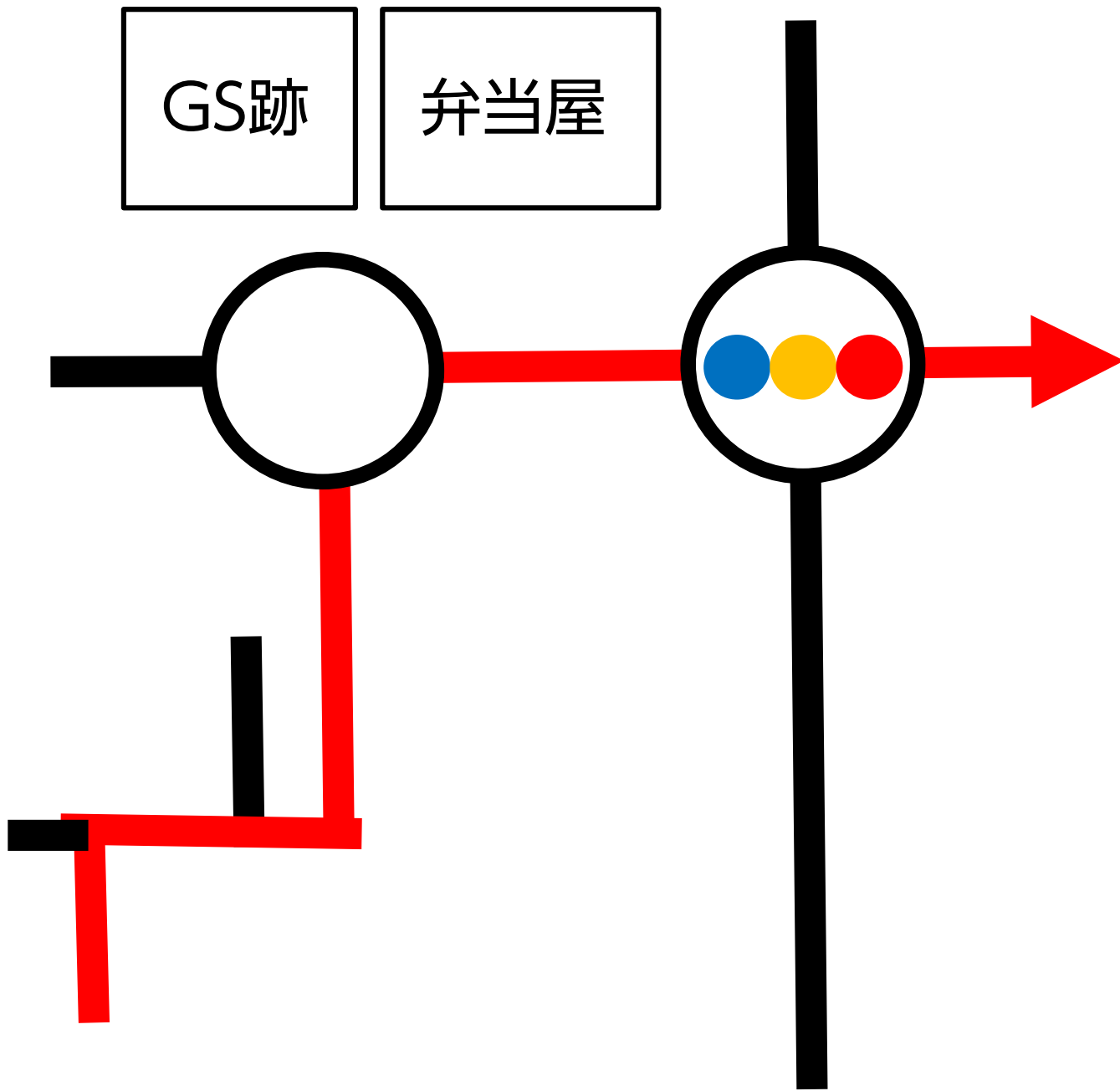
120.9

右折

1.3

GS跡

弁当屋



道狭い

56

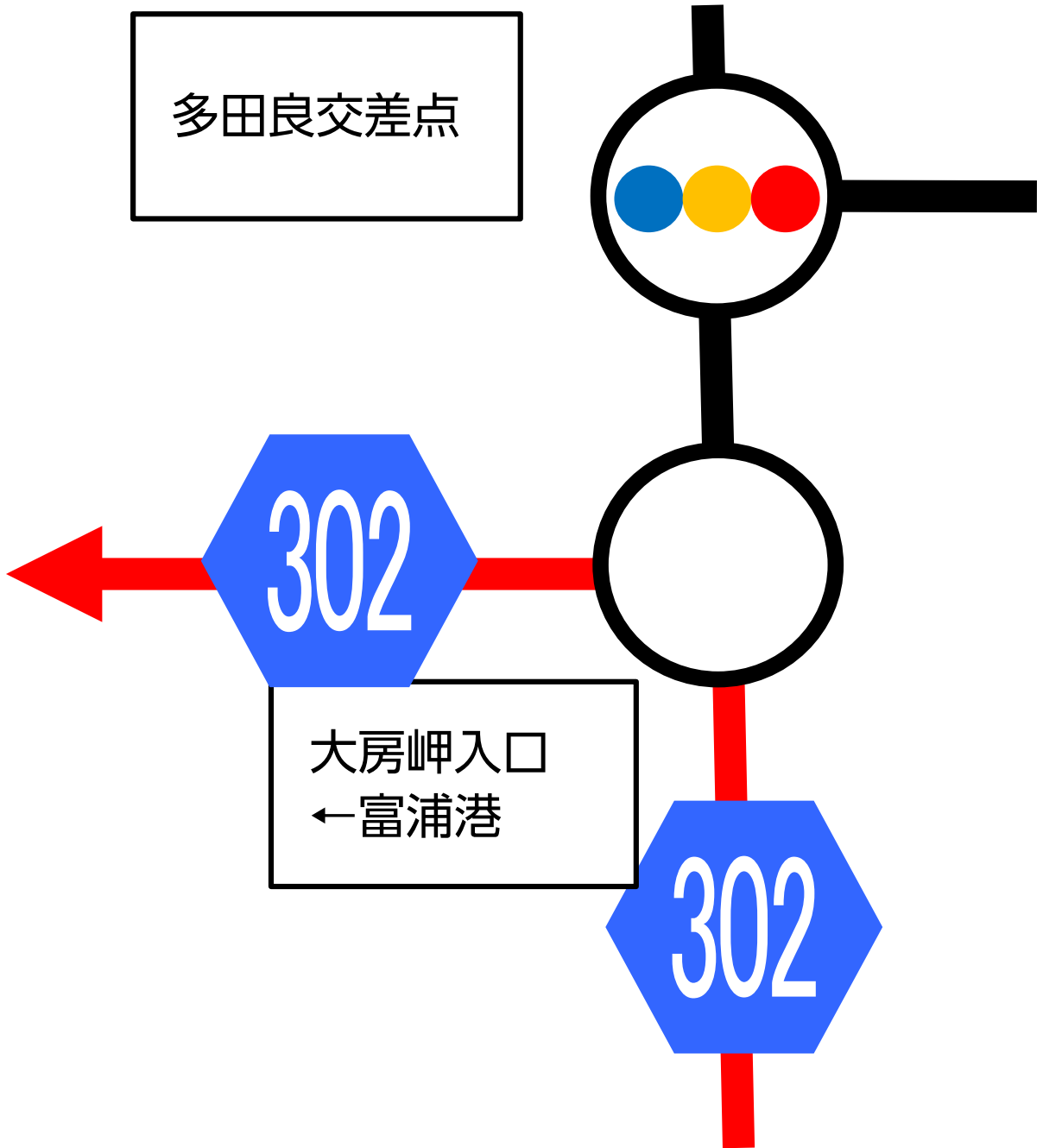
多田良交差点手前

122.2

左折

0.9

多田良交差点



大房岬入口
←富浦港

302

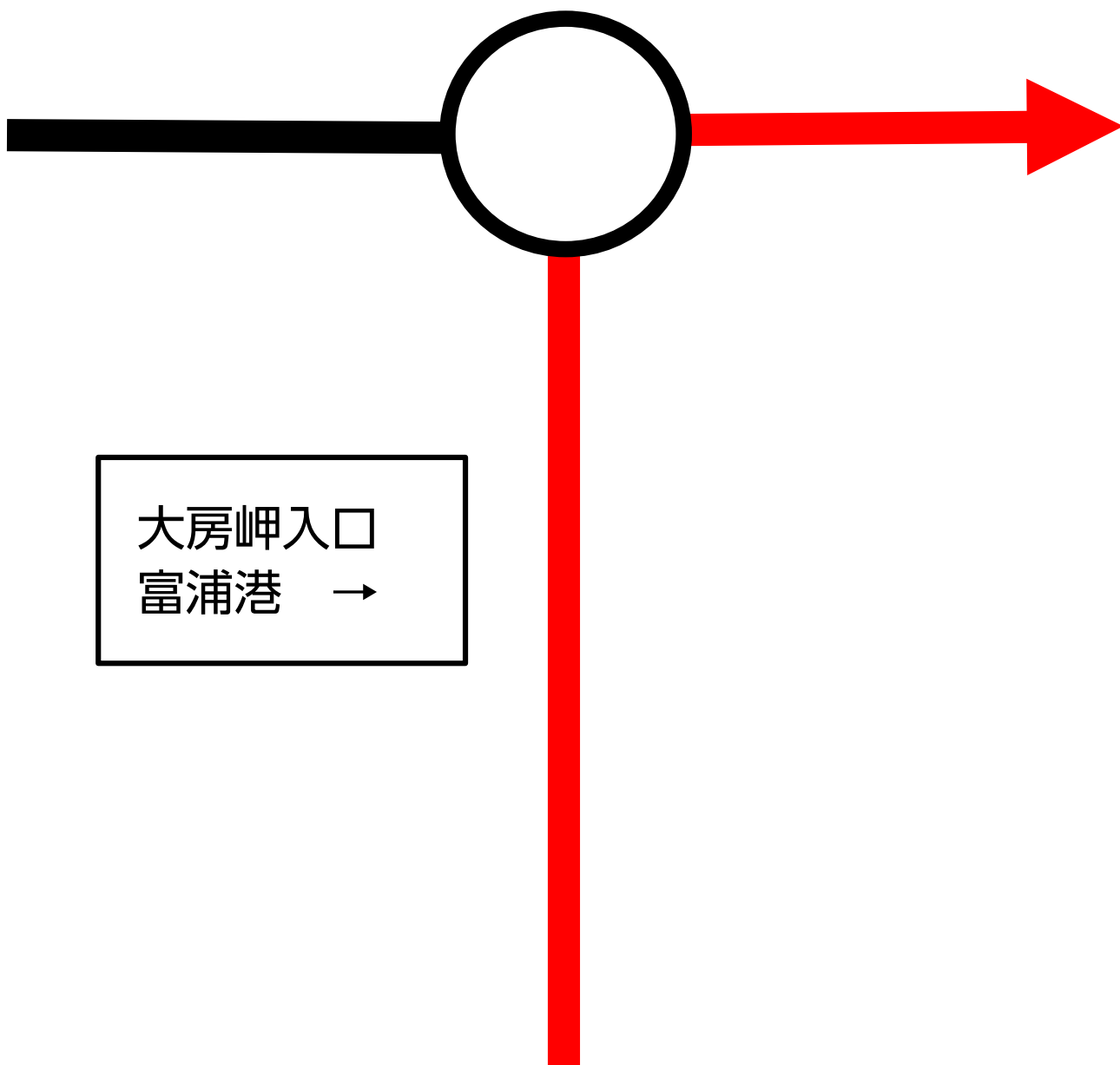
57

丁字路

123.1

右折

0.3



右折注意

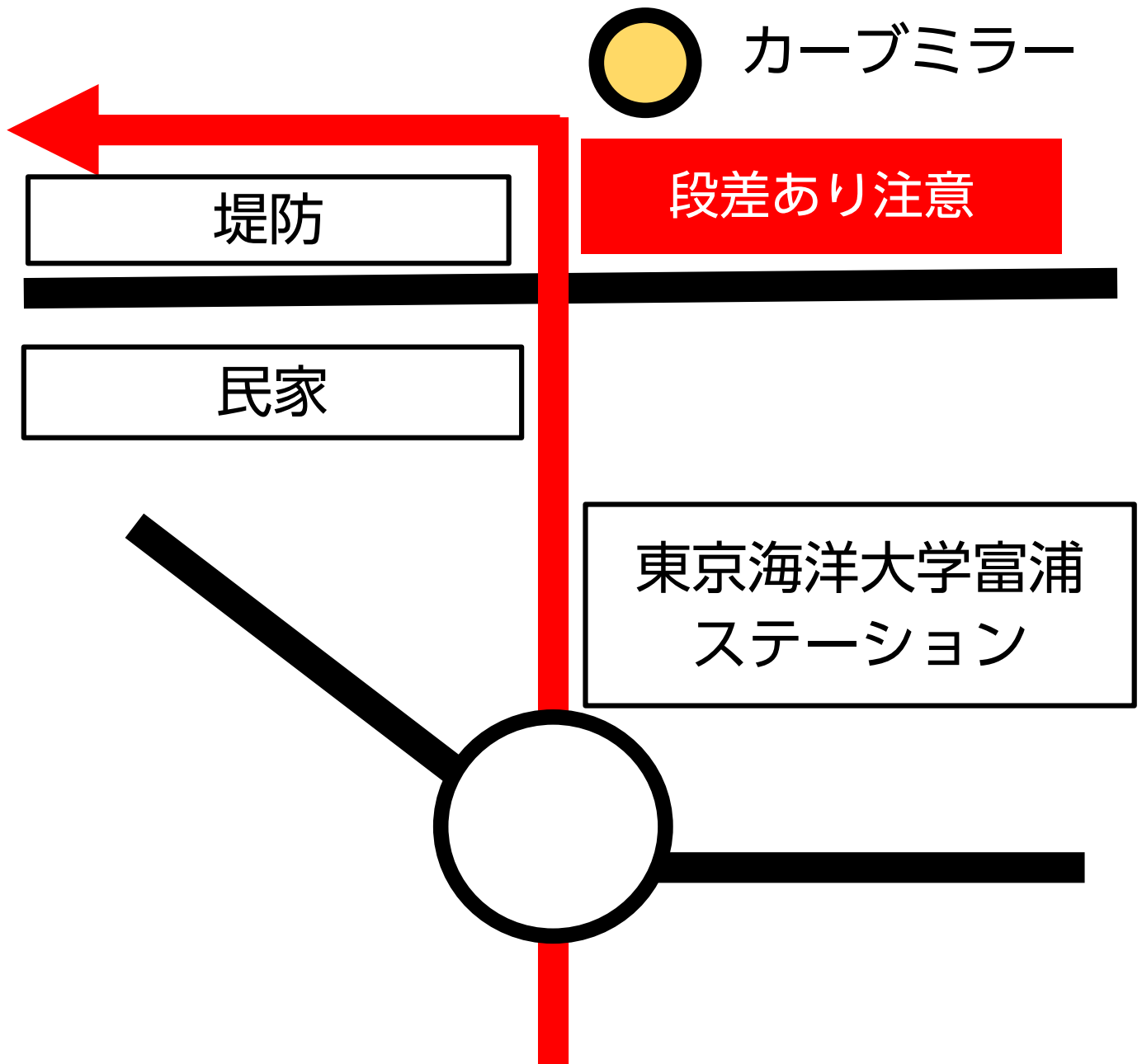
58

漁港入口

123.4

左折

0.1



カーブミラー手前段差あり

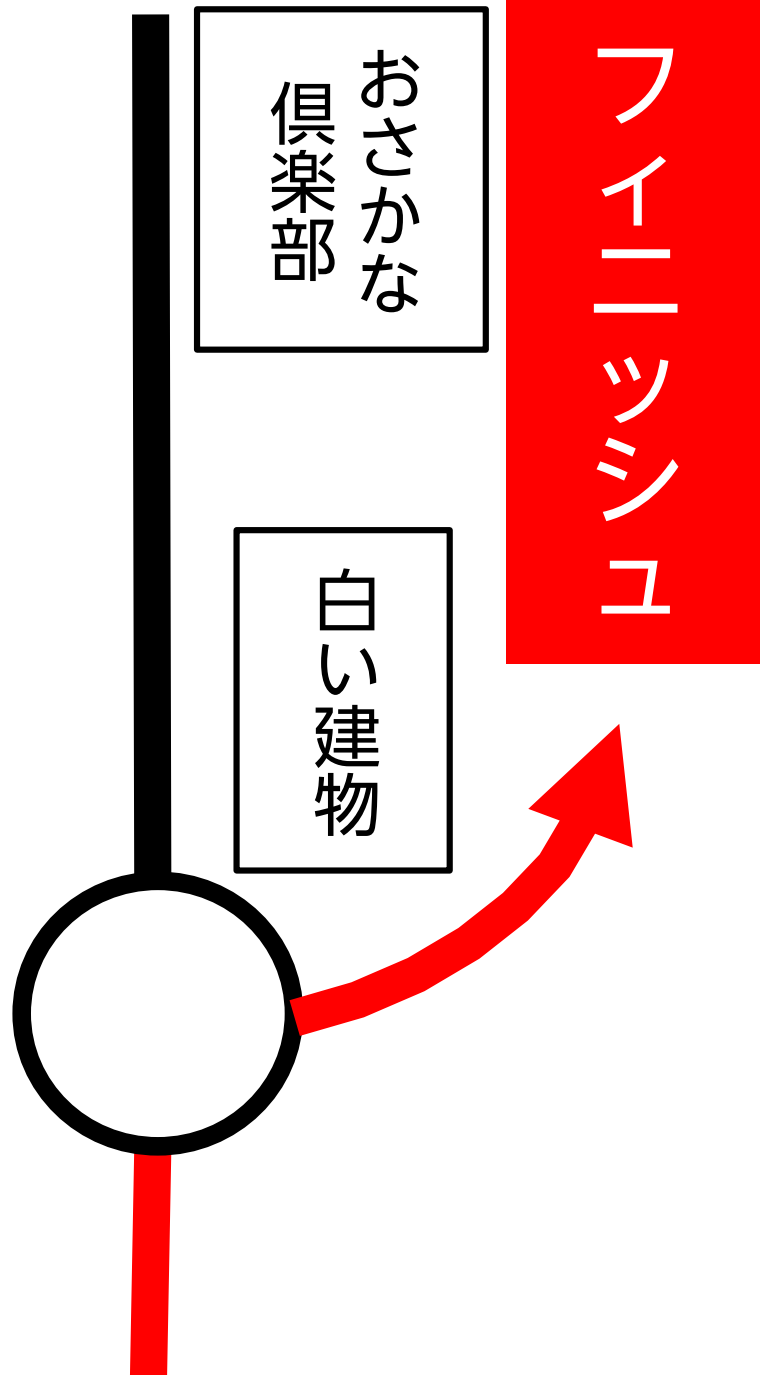
59

富浦漁港特設会場

123.5

右方向

0.0



おつかれさまでした！