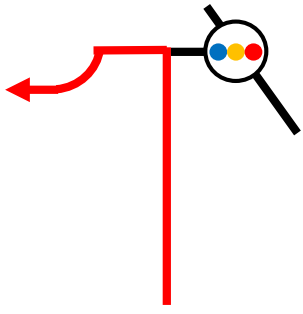
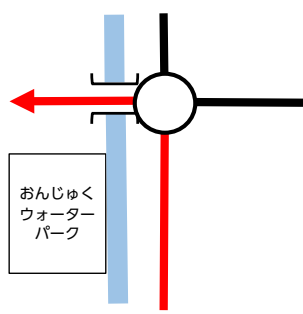
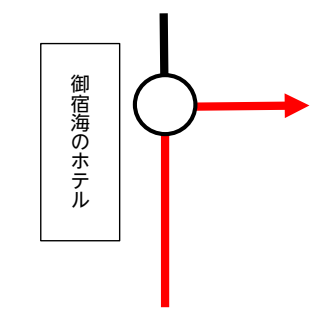
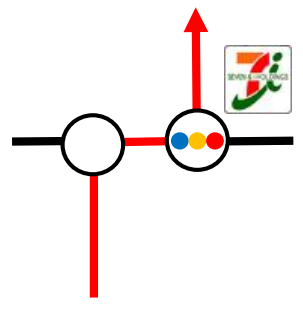


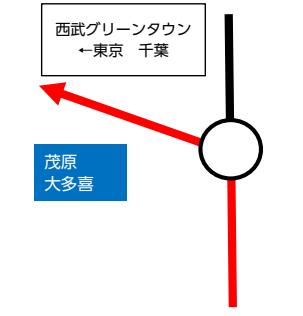
|   |      |                 |
|---|------|-----------------|
| 1   | ポイント |                 |
| 積算距離  | 方向   | 次のポイント<br>までの距離 |
|  |      |                 |
| 注意事項  |      |                 |

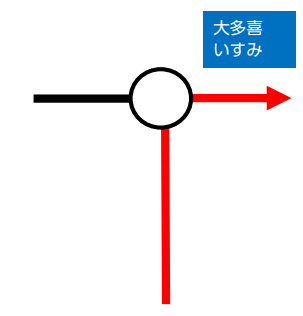
|   |       |     |
|---|-------|-----|
| 1   | 岩和田漁港 |     |
| 0.0   | 左折    | 1.0 |
|  |       |     |
| 一般車両も通行   |       |     |

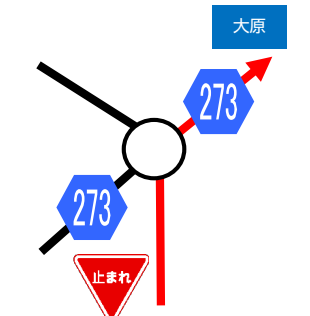
|  |               |     |
|--|---------------|-----|
| 2  | おんじゆくウォーターパーク |     |
| 1.0  | 左折            | 0.6 |
|  |               |     |
| 道幅狭い   |               |     |

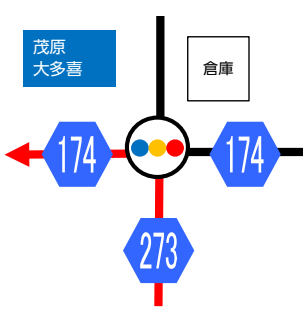
|   |         |     |
|---|---------|-----|
| 3   | 御宿海のホテル |     |
| 1.6   | 右折      | 0.1 |
|  |         |     |
| 道幅狭い  |         |     |

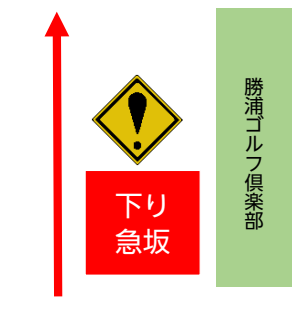
|   |         |     |
|---|---------|-----|
| 4   | 外房黒潮ライン |     |
| 1.7   | 右折・左折   | 0.4 |
|  |         |     |
| 横断注意  |         |     |

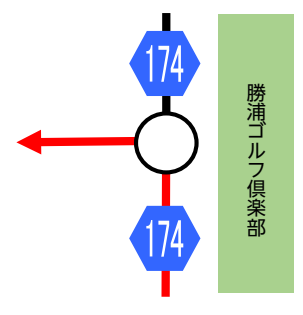
|  |             |     |
|--|-------------|-----|
| 5  | 西武グリーンタウン入口 |     |
| 2.1  | 左折          | 2.1 |
|  |             |     |
| 横断注意   |             |     |

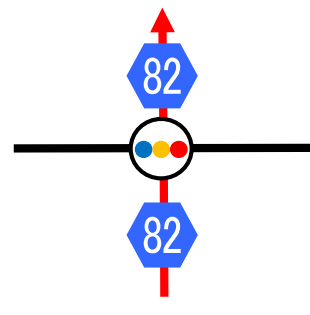
|   |       |     |
|---|-------|-----|
| 6   | 実谷丁字路 |     |
| 4.2   | 右折    | 0.5 |
|  |       |     |
| 横断注意  |       |     |

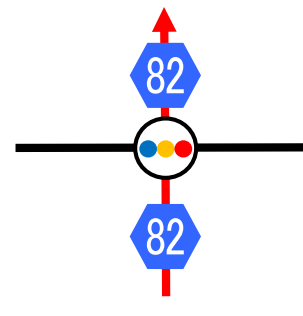
|  |           |     |
|--|-----------|-----|
| 7  | 御宿浄水場前十字路 |     |
| 4.7  | 右折        | 2.6 |
|  |           |     |
| 県道273号線へ   |           |     |

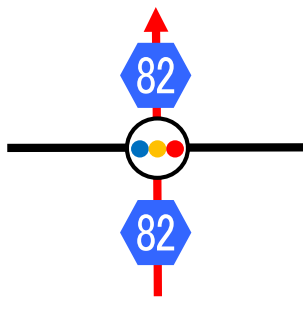
|  |           |     |
|--|-----------|-----|
| 8  | 174号合流交差点 |     |
| 4.6  | 左折        | 4.6 |
|  |           |     |
| 急な下り坂  |           |     |

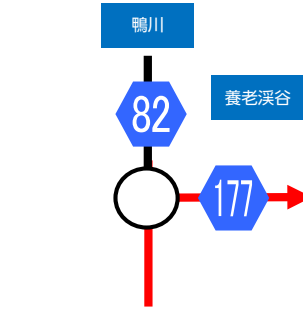
|   |            |     |
|---|------------|-----|
| 9   | 勝浦ゴルフ倶楽部付近 |     |
| 11.9  | 直進         | 1.3 |
|  |            |     |
| 急な下り坂   |            |     |

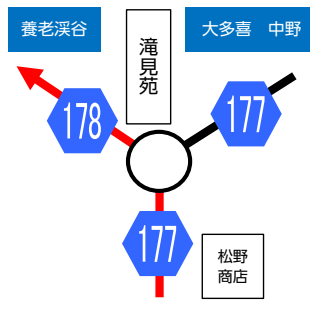
|  |               |     |
|--|---------------|-----|
| 10   | 勝浦ゴルフ倶楽部付近丁字路 |     |
| 13.2   | 左折            | 3.6 |
|  |               |     |
| 下り坂注意・この先トンネル  |               |     |

|   |       |     |
|---|-------|-----|
| 11  | 松野交差点 |     |
| 16.8  | 直進    | 4.6 |
|  |       |     |
| 横断注意  |       |     |

|  |             |     |
|--|-------------|-----|
| 12   | 荒川小学校入り口交差点 |     |
| 21.4   | 直進          | 0.3 |
|  |             |     |
| 横断注意   |             |     |

|   |       |     |
|---|-------|-----|
| 13  | 買掛交差点 |     |
| 21.7  | 直進    | 3.9 |
|  |       |     |
| 横断注意  |       |     |

|  |                 |     |
|--|-----------------|-----|
| 14   | 上植野丁字路 (花生CC看板) |     |
| 25.6   | 右折              | 0.6 |
|  |                 |     |
| 県道177号へ  |                 |     |

|   |       |     |
|---|-------|-----|
| 15  | 滝見苑看板 |     |
| 26.2  | 左折    | 3.1 |
|  |       |     |
| ミスコース注意   |       |     |

|      |        |     |
|------|--------|-----|
| 16   | 勝浦ダム入口 |     |
| 29.3 | 左折     | 0.3 |

この先急な坂

|      |      |     |
|------|------|-----|
| 17   | 勝浦ダム |     |
| 29.6 | 左折   | 0.4 |

本日最高地点

|      |           |     |
|------|-----------|-----|
| 18   | 県民の森手前下り坂 |     |
| 30.0 | 直進        | 1.6 |

急な下り坂・コケ注意

|      |         |     |
|------|---------|-----|
| 19   | 内浦山県民の森 |     |
| 31.6 | 右折      | 0.0 |

参加者同士交差注意

|      |         |     |
|------|---------|-----|
| 20   | 内浦山県民の森 |     |
| 31.6 | 左折      | 4.5 |

参加者同士交差注意

|      |            |     |
|------|------------|-----|
| 21   | 県民の森入り口交差点 |     |
| 36.1 | 左折・右折      | 0.5 |

横断注意

|      |          |     |
|------|----------|-----|
| 22   | 実入トンネル入口 |     |
| 36.6 | 左方向      | 1.9 |

歩道トンネルへ

|      |           |     |
|------|-----------|-----|
| 23   | ファミリーマート先 |     |
| 38.5 | 左折        | 3.7 |

ミスコース注意・旧道へ

|      |       |     |
|------|-------|-----|
| 24   | 東町交差点 |     |
| 42.2 | 左方向   | 1.4 |

ミスコース注意

|      |          |     |
|------|----------|-----|
| 25   | 潮彩市場先交差点 |     |
| 45.0 | 左折       | 1.4 |

海辺サイクリングルート使用

|      |             |     |
|------|-------------|-----|
| 26   | 鴨川フィッシャリーナ前 |     |
| 46.4 | 左折すぐ右折      | 0.4 |

フィッシャリーナ手前サイクリングロード利用

|      |                 |     |
|------|-----------------|-----|
| 27   | かもがわマリンブリッジ先丁字路 |     |
| 46.8 | 右方向             | 0.1 |

道幅狭い

|      |     |     |
|------|-----|-----|
| 28   | 丁字路 |     |
| 46.9 | 左折  | 2.6 |

道幅狭い

|      |               |     |
|------|---------------|-----|
| 29   | 是空前 外房黒潮ライン合流 |     |
| 49.5 | 左折            | 2.7 |

右折注意

|      |       |     |
|------|-------|-----|
| 30   | 太夫崎漁港 |     |
| 52.2 | 左折    | 0.0 |

AS

|      |       |     |
|------|-------|-----|
| 31   | 太夫崎漁港 |     |
| 52.2 | 左折    | 6.2 |

AS

|      |                   |     |
|------|-------------------|-----|
| 32   | 和田浦駅前 (八代モーターズ手前) |     |
| 58.4 | 左折・右折             | 1.6 |

道細い・ミスコース注意

|      |           |     |
|------|-----------|-----|
| 33   | 和田漁港入口交差点 |     |
| 60.0 | 直進        | 2.0 |

|      |       |     |
|------|-------|-----|
| 34   | 座間商店前 |     |
| 62.0 | 左折    | 2.8 |

ミスコース注意

|      |            |     |
|------|------------|-----|
| 35   | 岩糸上集乳所前丁字路 |     |
| 64.8 | 右折         | 1.4 |

右折注意

|      |            |     |
|------|------------|-----|
| 36   | 市場交差点手前十字路 |     |
| 66.2 | 左折         | 1.2 |

千倉方面へ

|      |          |     |
|------|----------|-----|
| 37   | 南房総市丸山支所 |     |
| 67.4 | 左折       | 0.0 |

|      |          |     |
|------|----------|-----|
| 38   | 南房総市丸山支所 |     |
| 67.4 | 左折       | 0.9 |

ミスコース注意

|      |          |     |
|------|----------|-----|
| 39   | みつみね前丁字路 |     |
| 68.3 | 右折       | 0.2 |

|      |        |     |
|------|--------|-----|
| 40   | 安馬谷交差点 |     |
| 68.5 | 直進     | 0.3 |

|      |              |     |
|------|--------------|-----|
| 41   | ローズマリー公園入口看板 |     |
| 68.8 | 左折           | 1.4 |

ミスコース注意

|      |               |     |
|------|---------------|-----|
| 42   | ローズマリー公園入口丁字路 |     |
| 70.2 | 右折            | 5.1 |

|      |        |     |
|------|--------|-----|
| 43   | 北朝夷交差点 |     |
| 75.3 | 左折     | 8.3 |

県道251号フラワーラインへ

|      |           |     |
|------|-----------|-----|
| 44   | 白浜町乙浜漁港付近 |     |
| 83.6 | 左折・右折     | 1.6 |

道幅狭い

|      |         |     |
|------|---------|-----|
| 45   | 国道410号へ |     |
| 85.2 | 左折      | 4.2 |

|      |        |     |
|------|--------|-----|
| 46   | 白浜中学校前 |     |
| 89.4 | 左折     | 1.0 |

国道410号へ

|      |        |   |
|------|--------|---|
| 47   | 白浜運動公園 |   |
| 90.4 | 左折     | 0 |

|      |        |     |
|------|--------|-----|
| 48   | 白浜運動公園 |     |
| 90.4 | 左折     | 2.7 |

|      |     |     |
|------|-----|-----|
| 49   | 丁字路 |     |
| 93.1 | 左折  | 2.5 |

|      |              |      |
|------|--------------|------|
| 50   | フラワーライン相浜交差点 |      |
| 95.6 | 左折           | 13.2 |

県道257号へ

|       |       |     |
|-------|-------|-----|
| 51    | 休暇村館山 |     |
| 108.8 | 直進    | 4.7 |

|       |       |     |
|-------|-------|-----|
| 52    | 宮城交差点 |     |
| 113.5 | 左折    | 0.2 |

県道250号へ

|       |      |     |
|-------|------|-----|
| 53    | 自衛隊前 |     |
| 113.7 | 右折   | 5.8 |

補助信号 変則交差点

|       |             |     |
|-------|-------------|-----|
| 54    | 那古船形若潮ホール付近 |     |
| 119.5 | 左折すぐ右折      | 1.4 |

右折注意

|       |          |     |
|-------|----------|-----|
| 55    | 船形漁協先丁字路 |     |
| 120.9 | 右折       | 1.3 |

道狭い

|       |          |     |
|-------|----------|-----|
| 56    | 多田良交差点手前 |     |
| 122.2 | 左折       | 0.9 |

|       |     |     |
|-------|-----|-----|
| 57    | 丁字路 |     |
| 123.1 | 右折  | 0.3 |

右折注意

|       |      |     |
|-------|------|-----|
| 58    | 漁港入口 |     |
| 123.4 | 左折   | 0.1 |

カーブミラー手前段差あり

|       |          |     |
|-------|----------|-----|
| 59    | 富浦漁港特設会場 |     |
| 123.5 | 右方向      | 0.0 |

おつかれさまでした!