

0

ポイント

積算距離

方向

次のポイント
までの距離



 CYCLE AID JAPAN

Tour de
Chiba 2017

Stage-1

注意事項

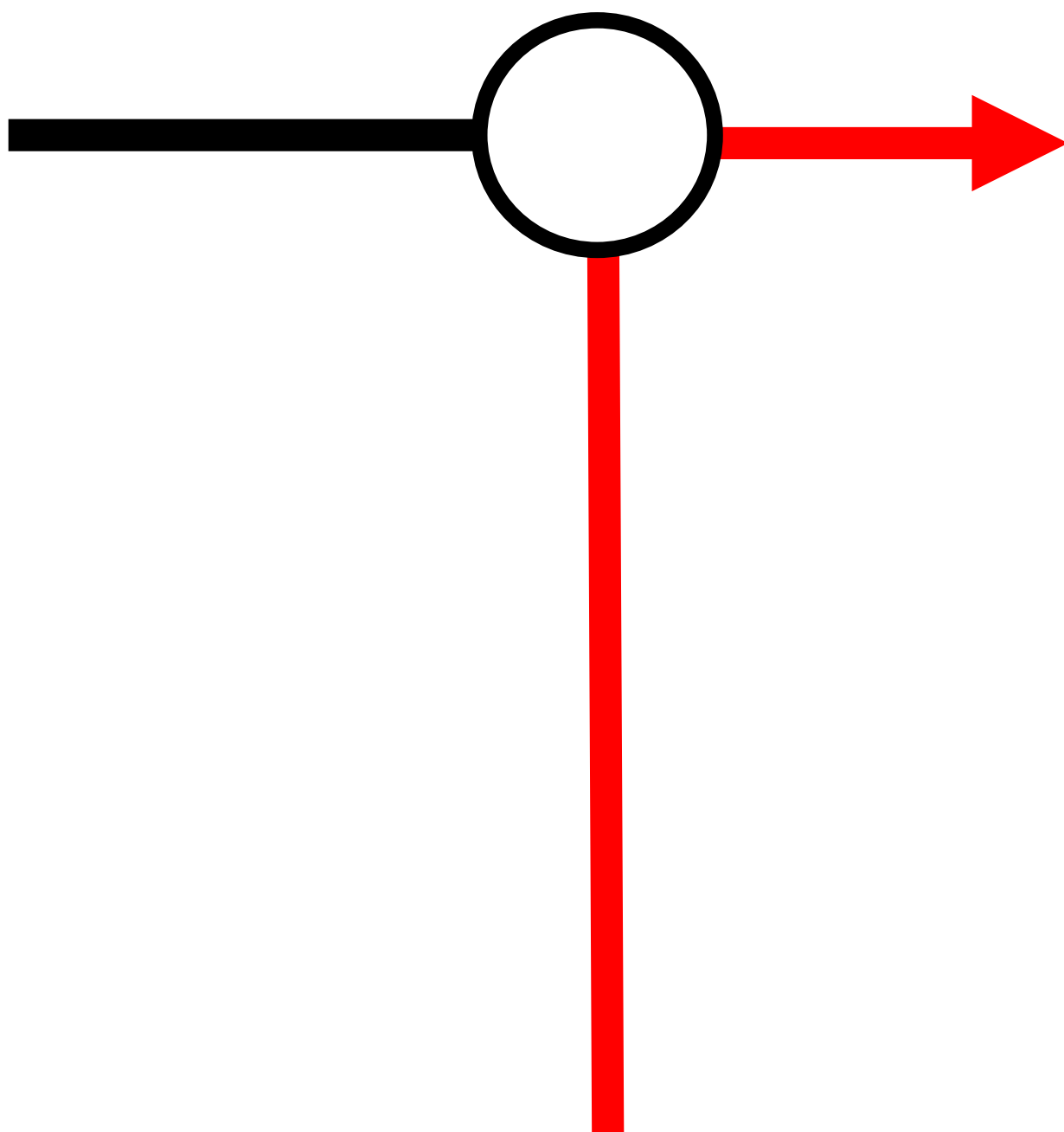
1

袖ヶ浦海浜公園

0.0

右折

0.9



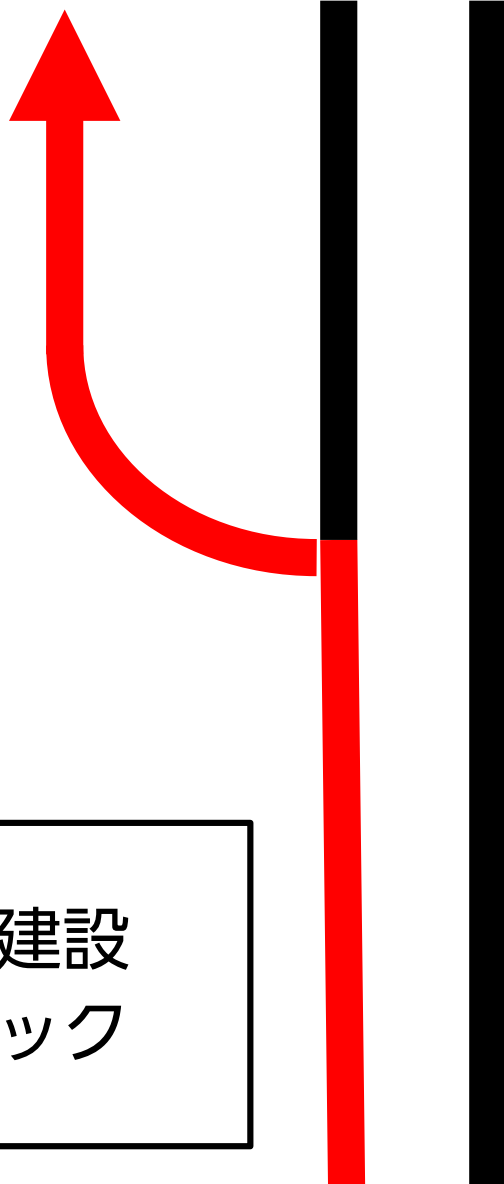
2

トマック先十字路

0.9

左折

1.7



東洋建設
トマック

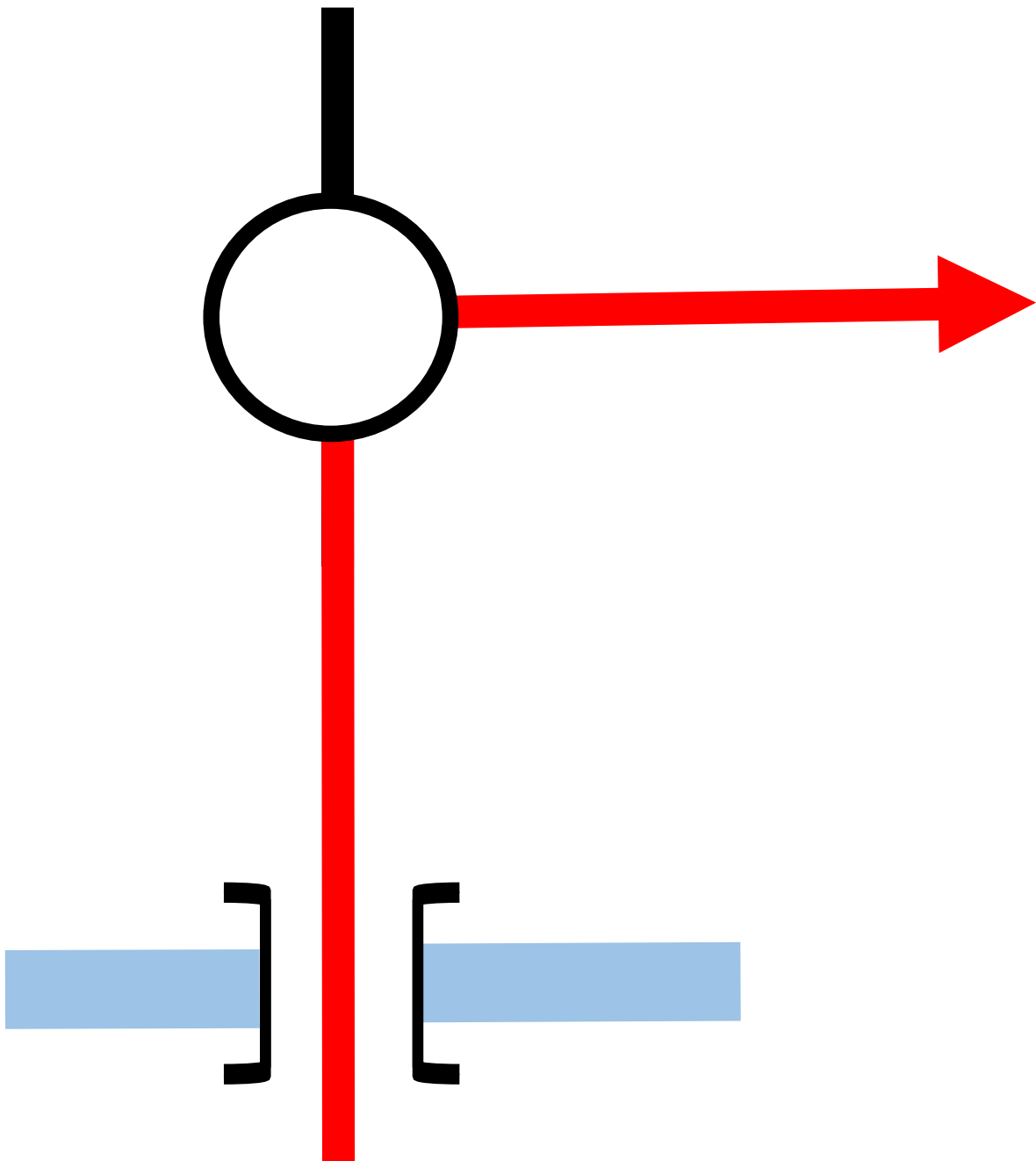
3

高須橋先

2.6

右折

0.7



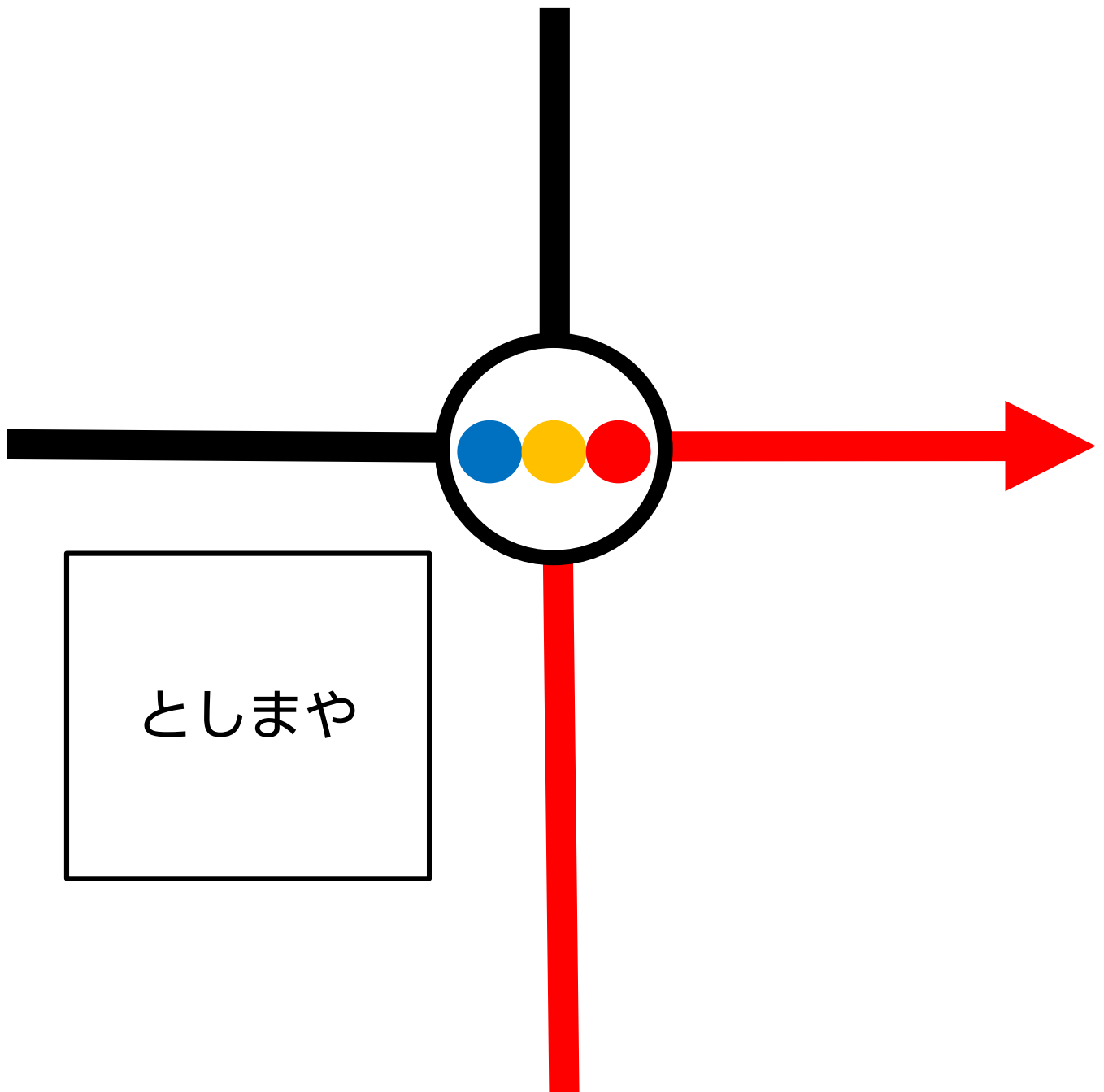
4

奈良輪小学校入口交差点

3.3

右折

0.9



としまや

交通量多い

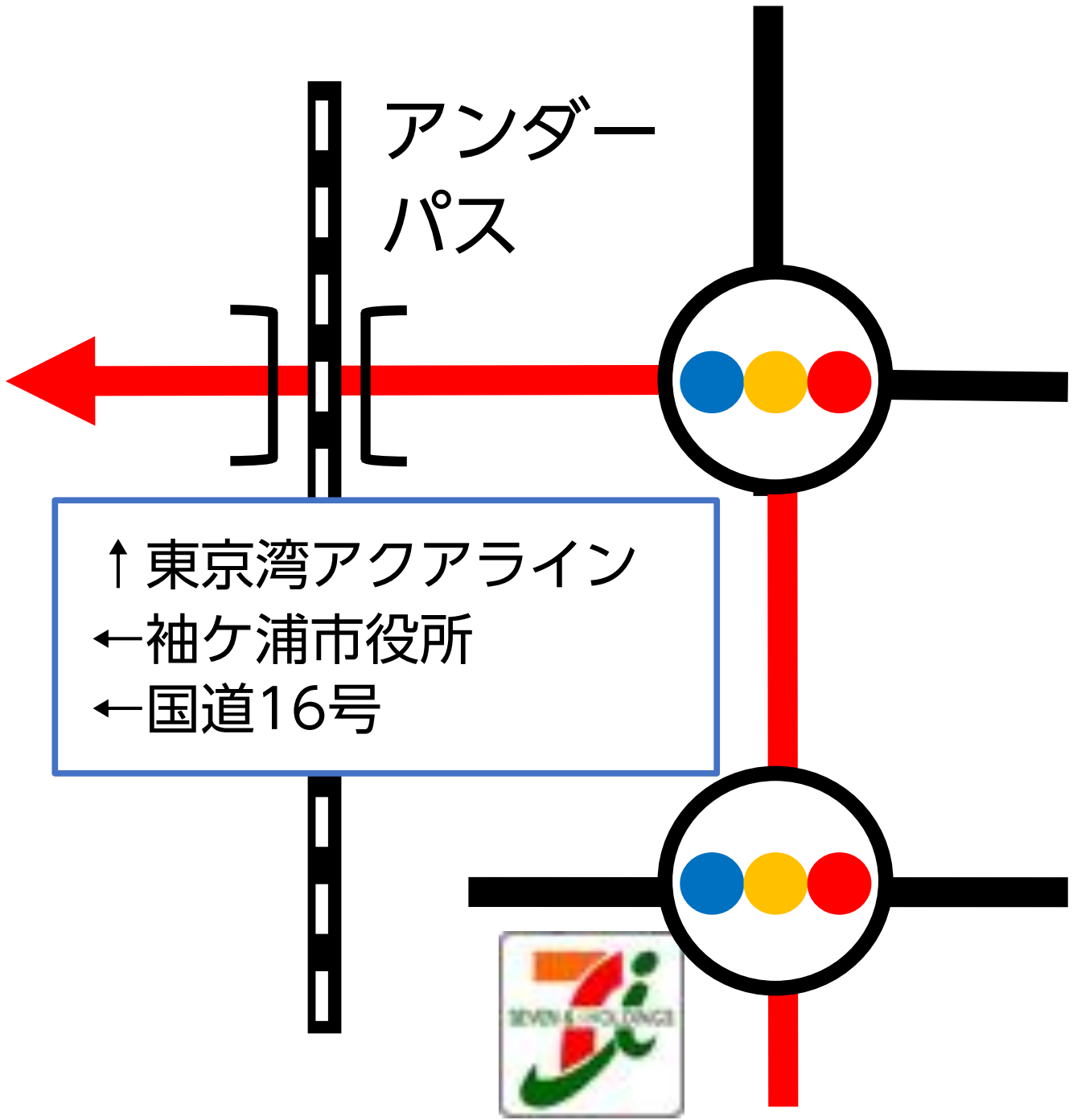
5

セブンイレブン先

4.2

左折

0.3



↑ 東京湾アクアライン
← 袖ヶ浦市役所
← 国道16号

アンダー
パス



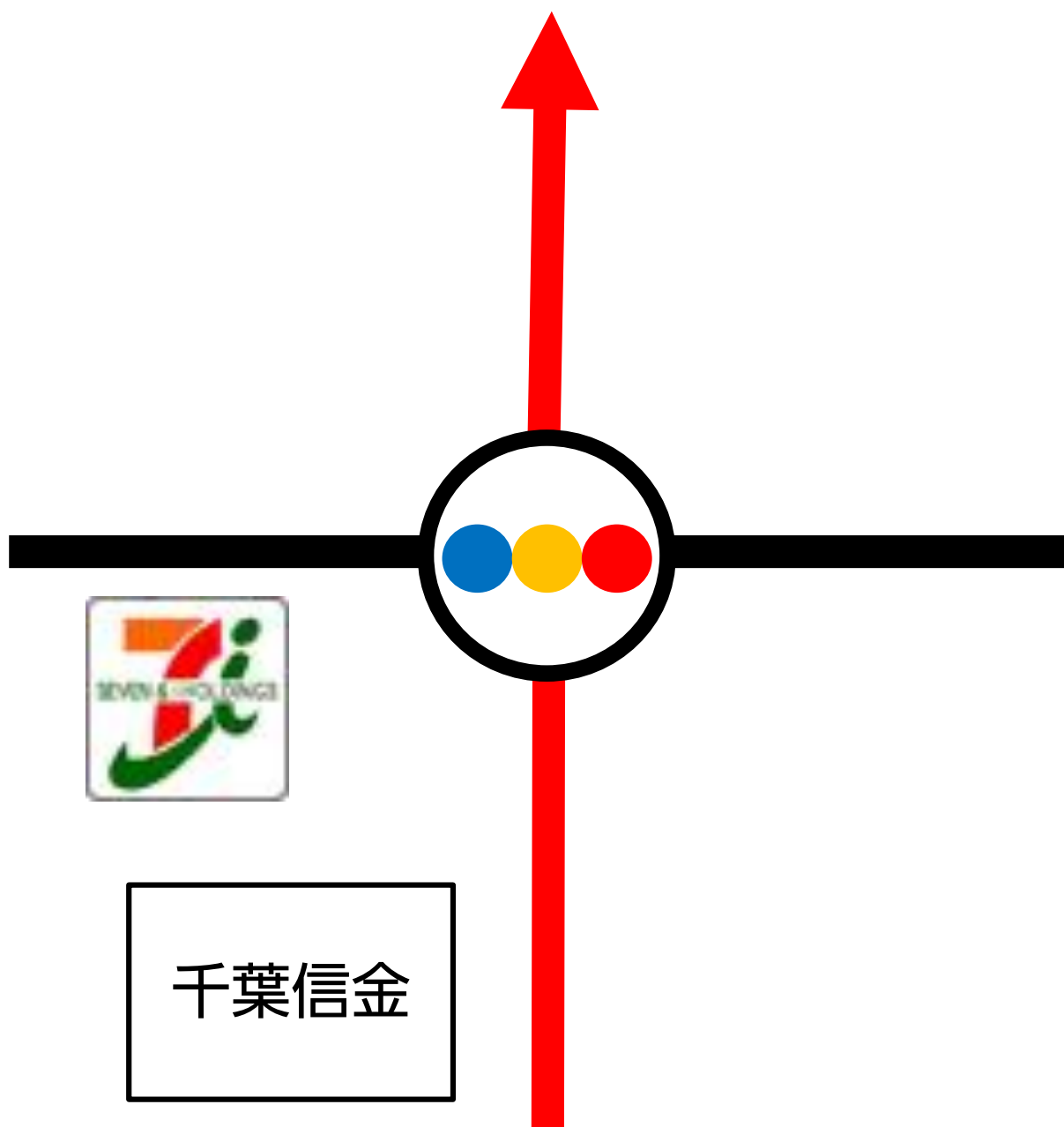
6

市役所入口

4.5

直進

1.0



交通量多い

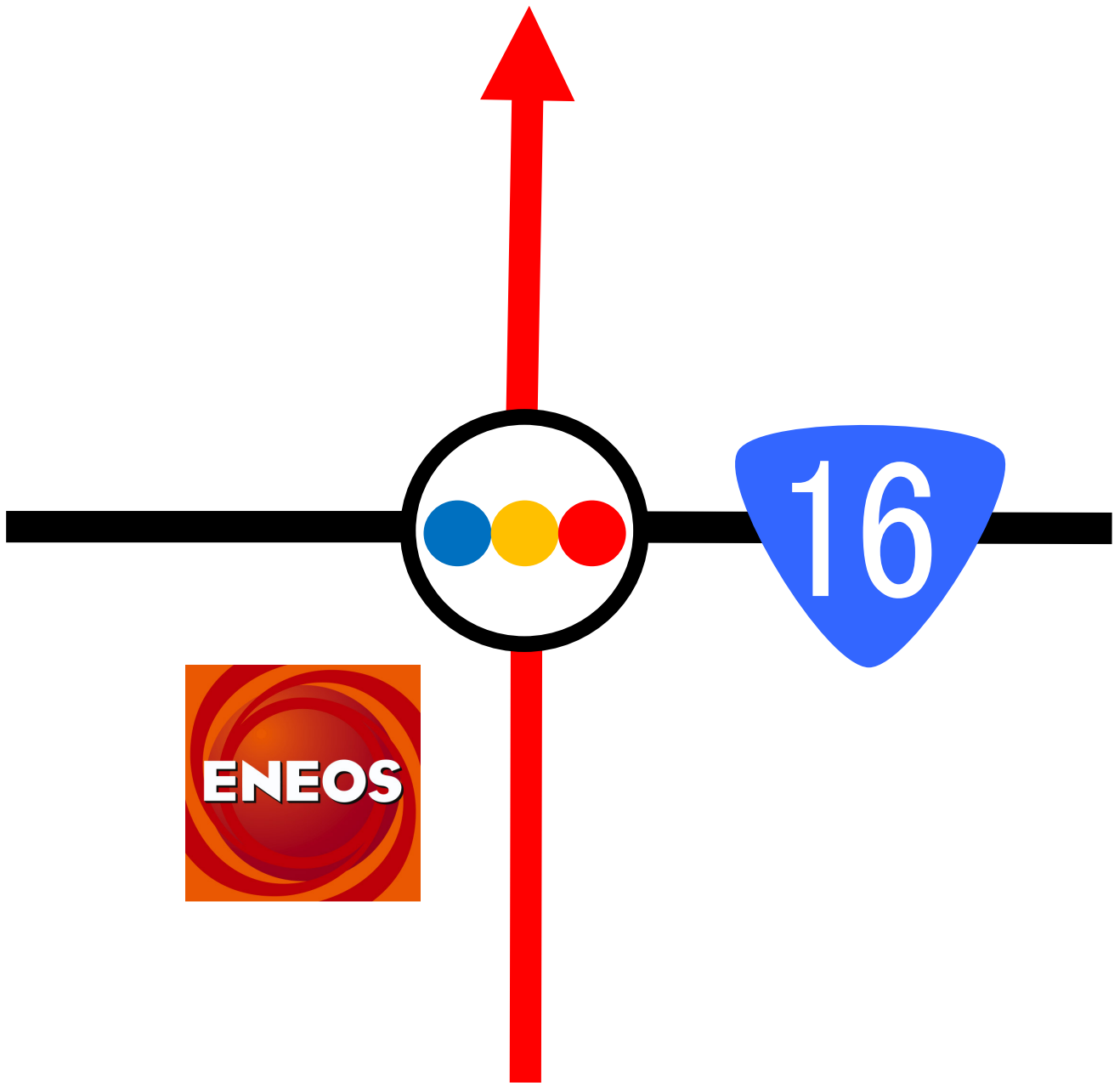
7

神納交差点

5.5

直進

4.9



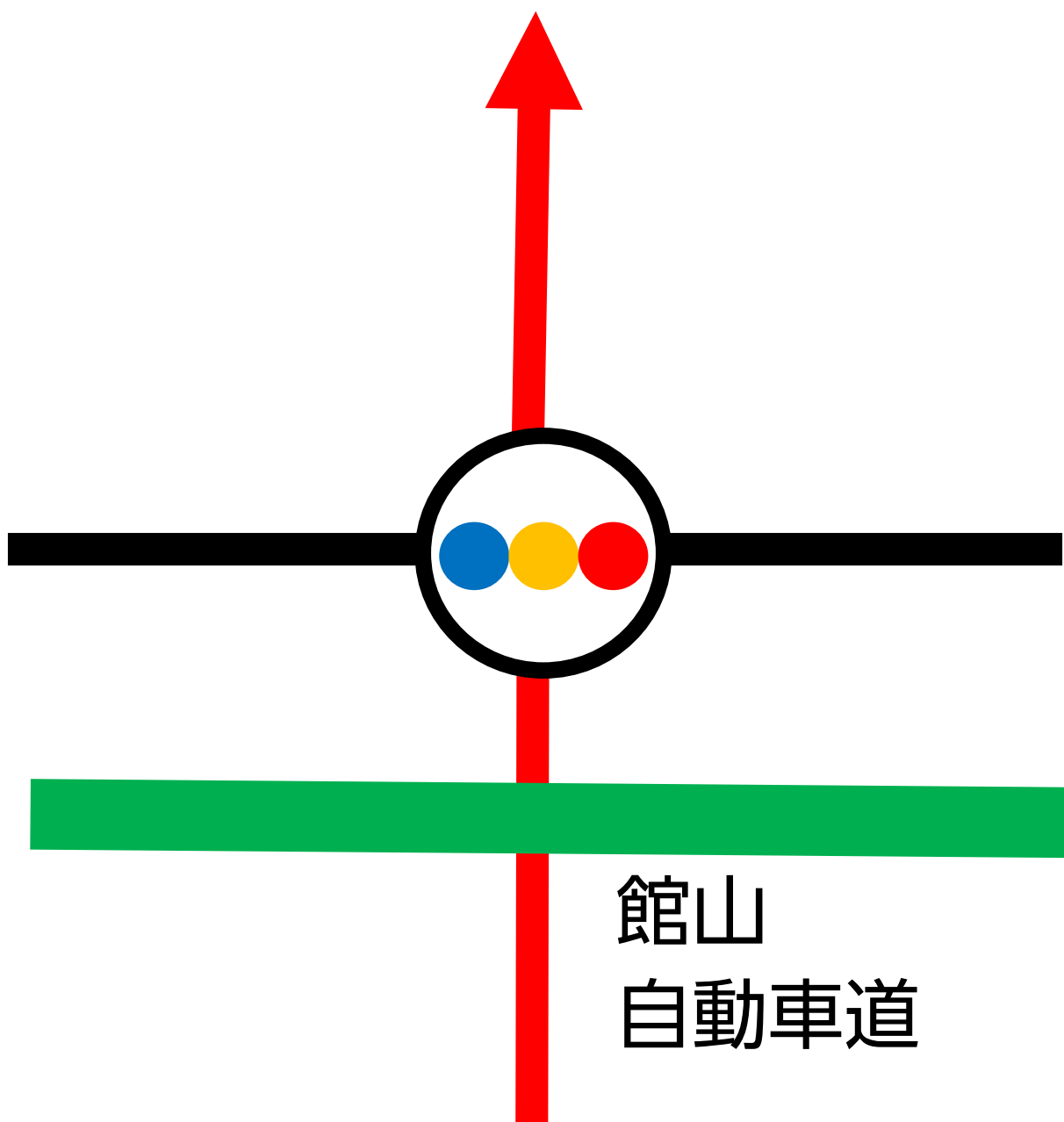
8

館山自動車道高架下

10.4

直進

4.2



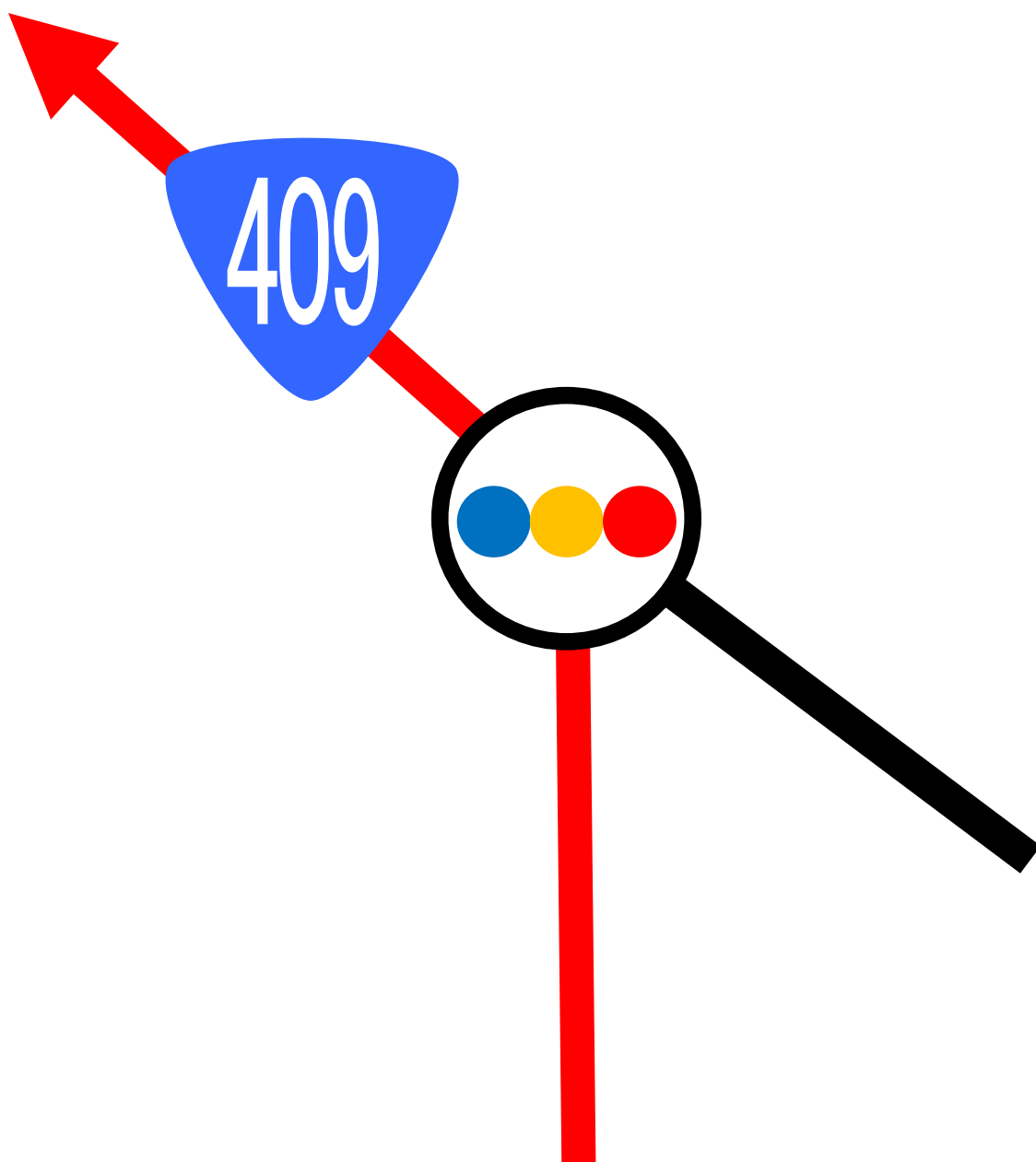
9

三箇交差点

14.6

左折

0.1



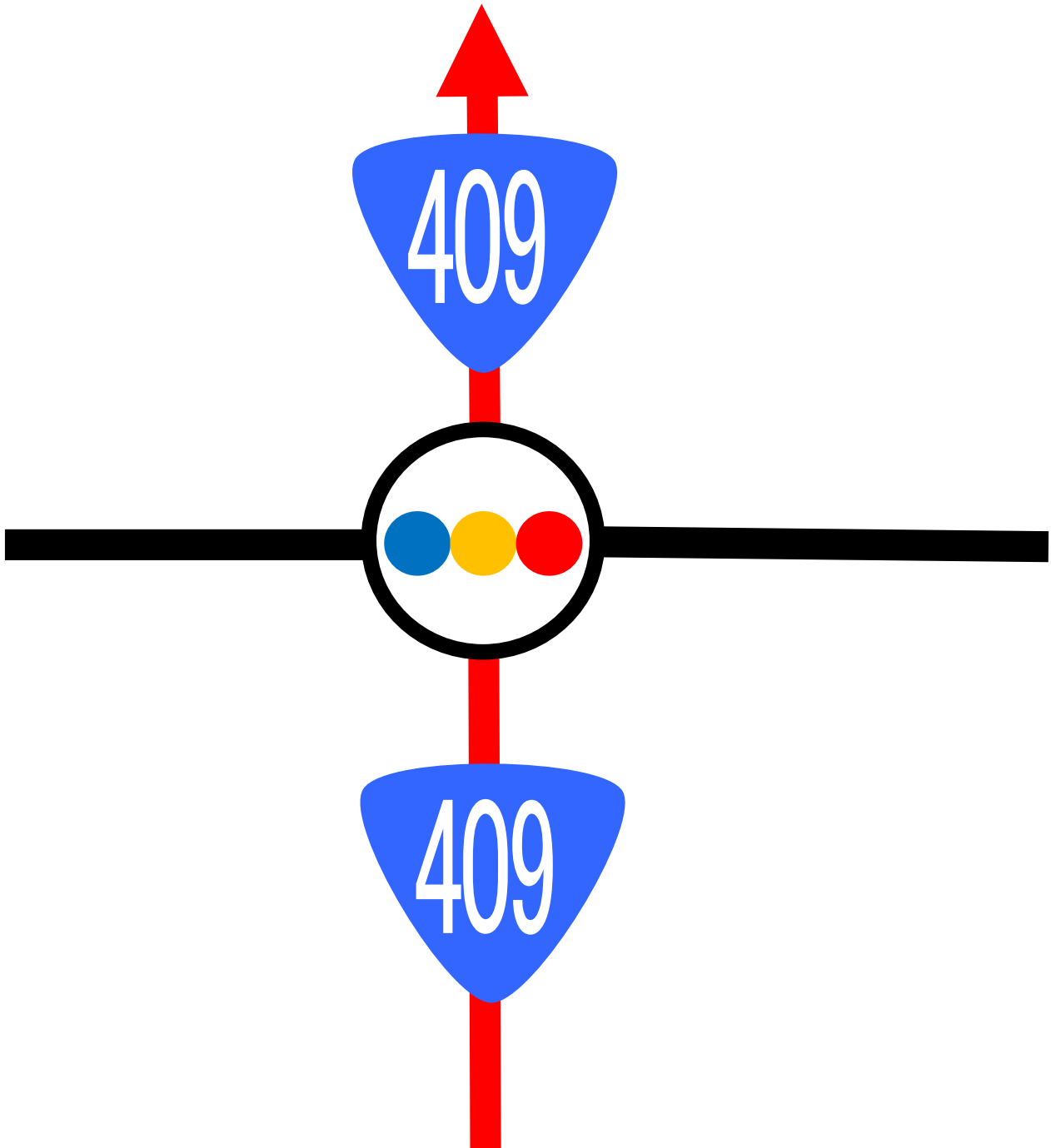
10

三高交差点

14.7

直進

1.3



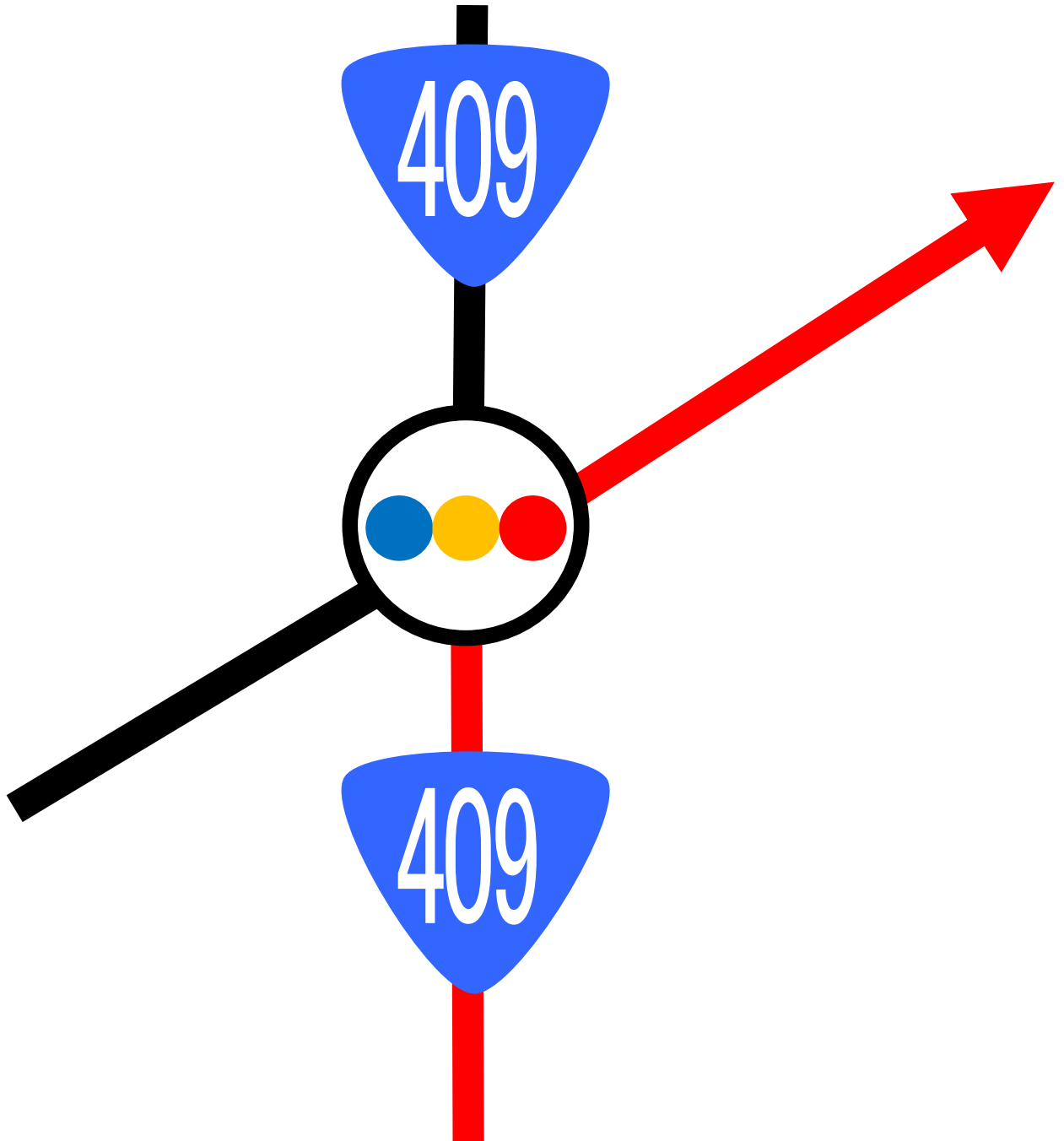
11

高谷交差点

16.0

右折

2.4



久留里街道へ

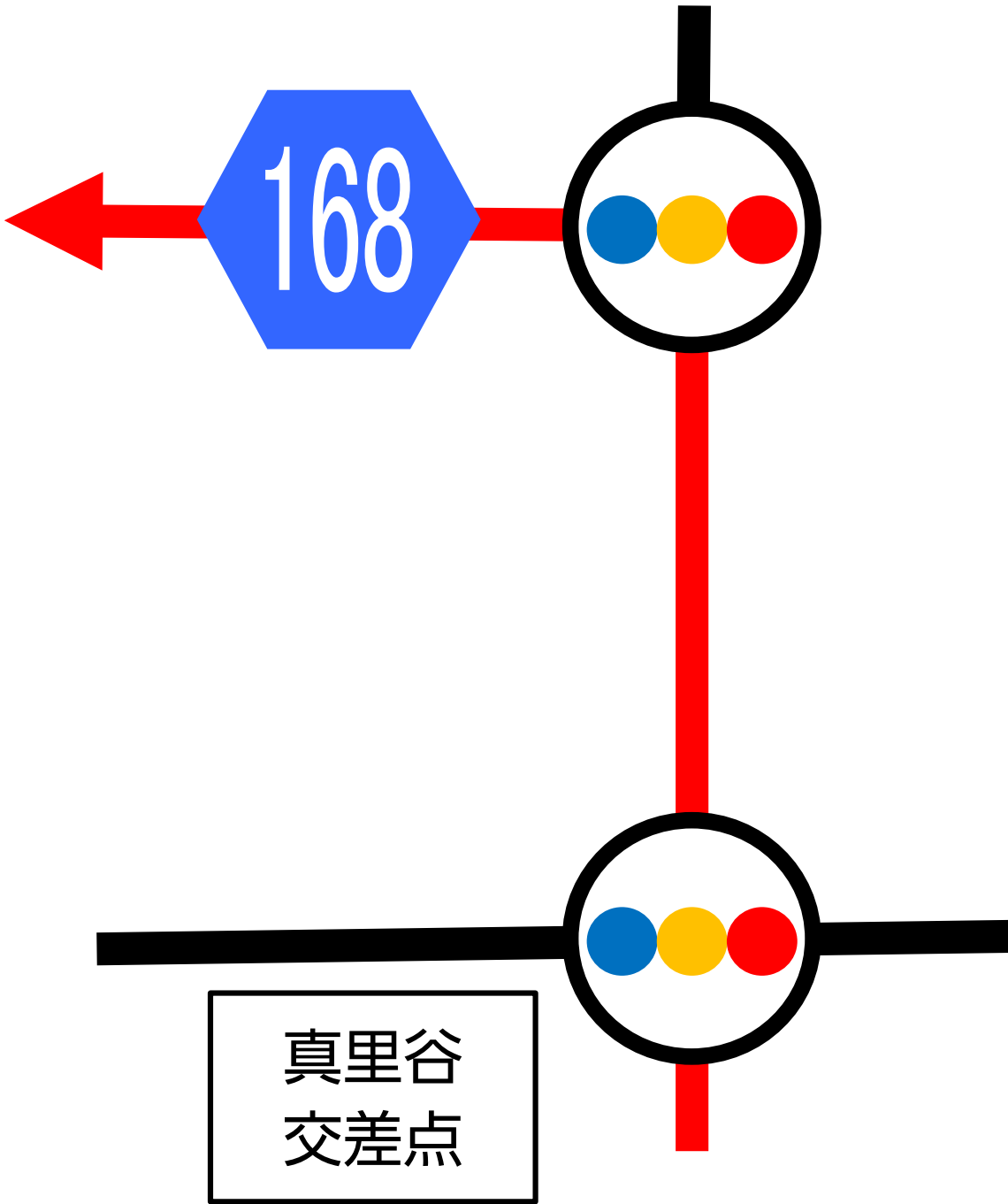
12

馬來田駅前

18.4

左折

0.1



道狭い

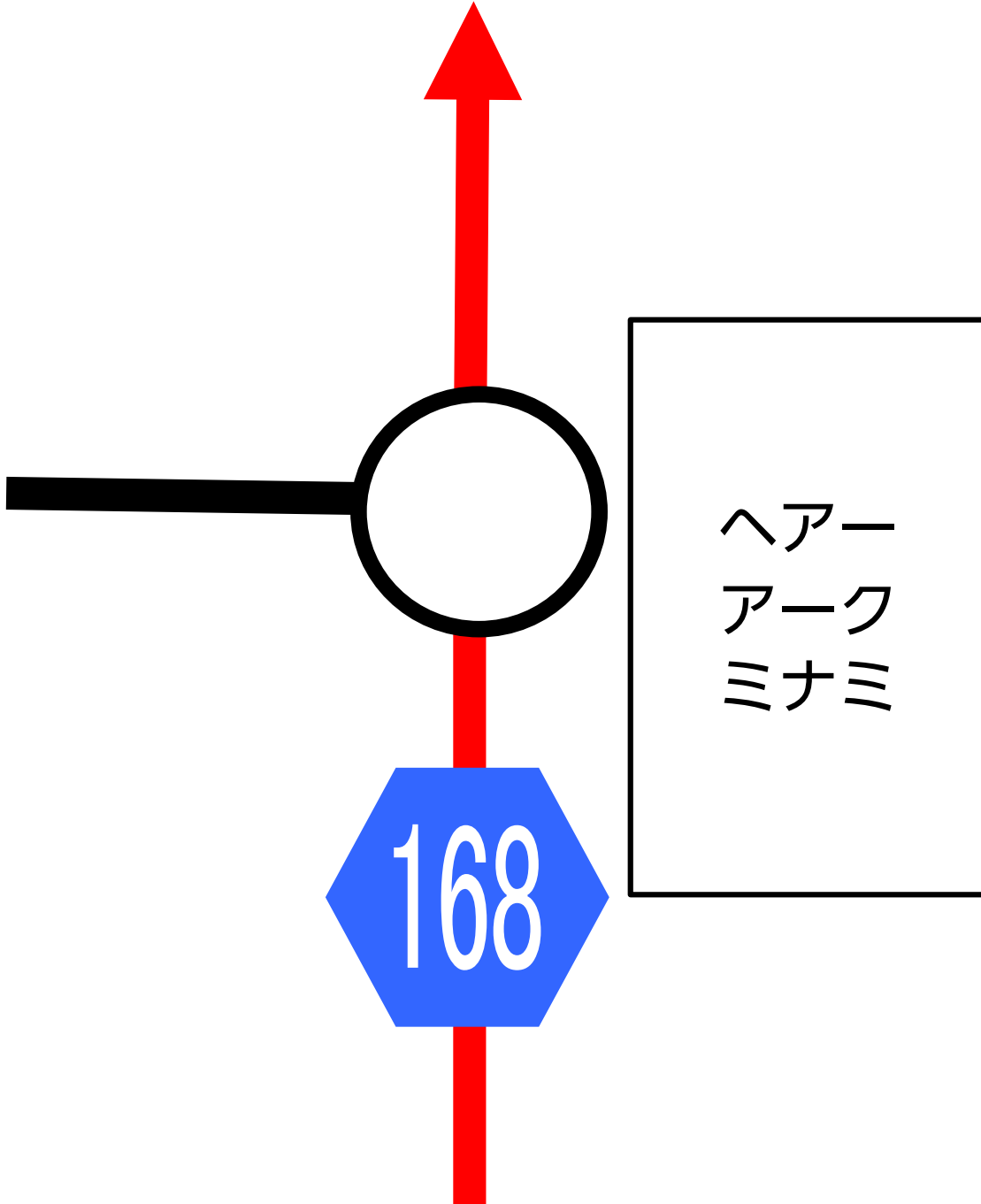
13

へアーアークミナミ

18.5

直進

3.9



ミスコース注意

14

鳳林カントリー看板Y字路

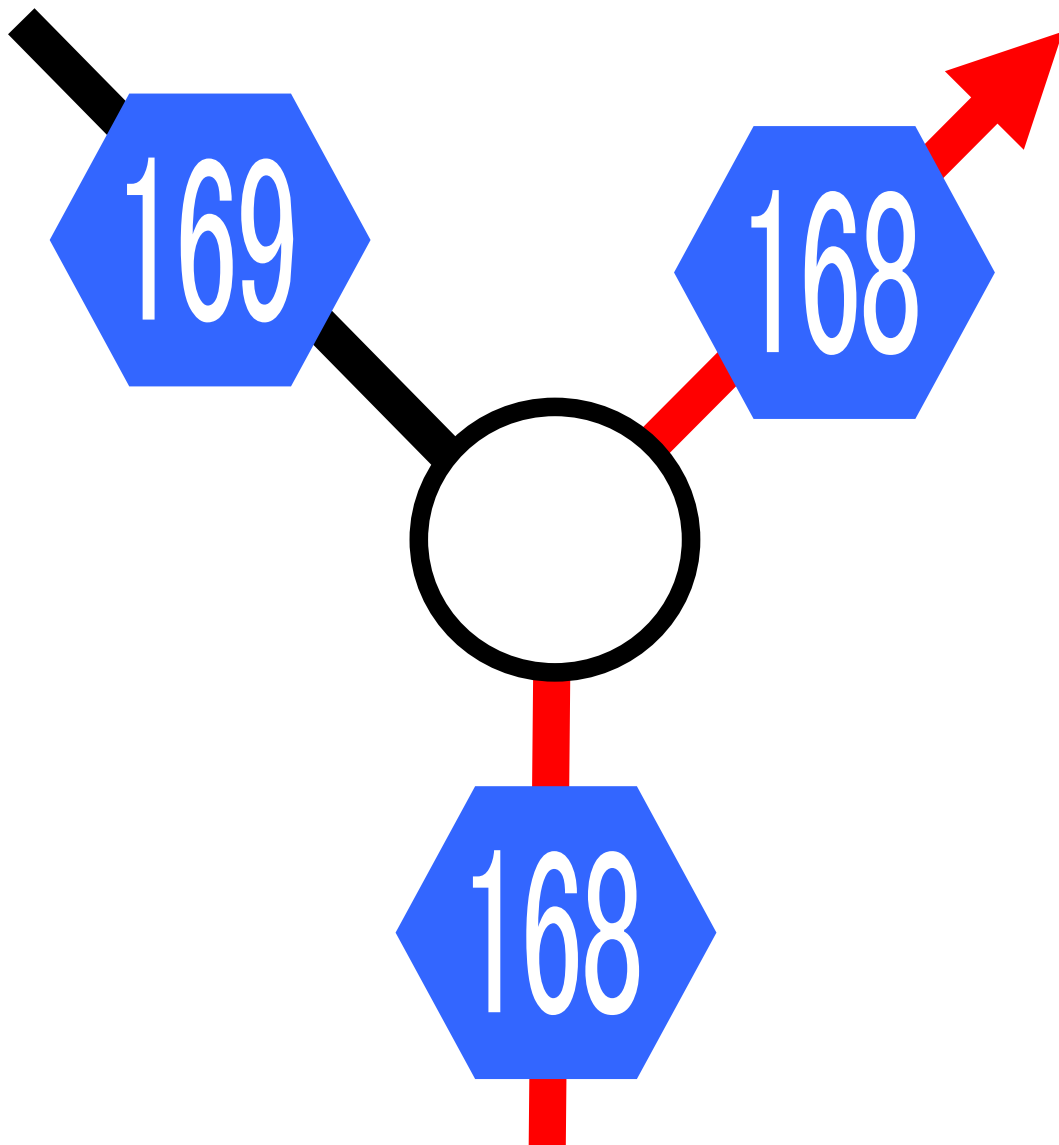
22.4

右方向

2.2

牛久

高滝



県道168号へ

15

タクエー看板県道168号へ

24.6

左折

1.8

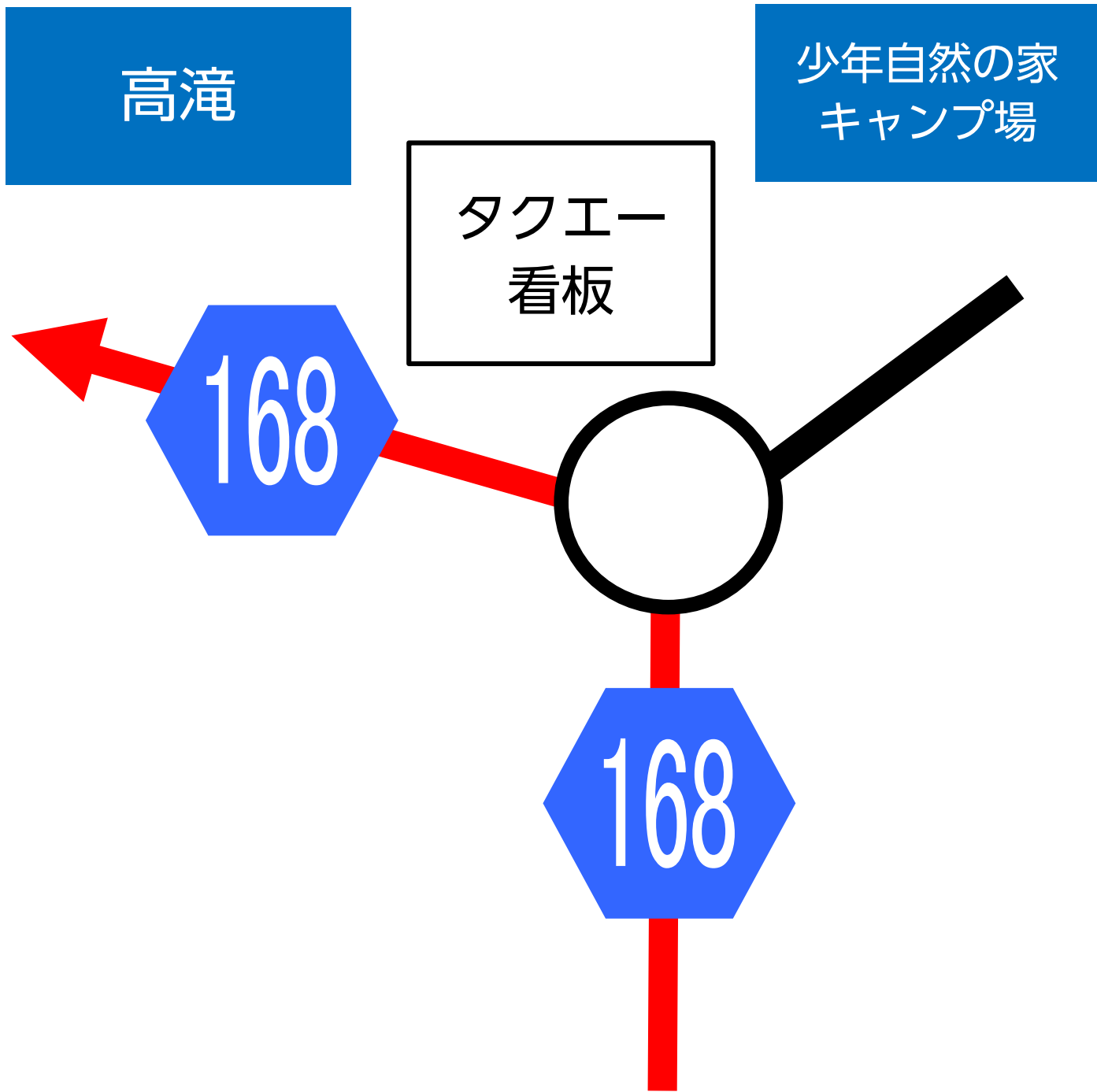
高滝

少年自然の家
キャンプ場

タクエー
看板

168

168



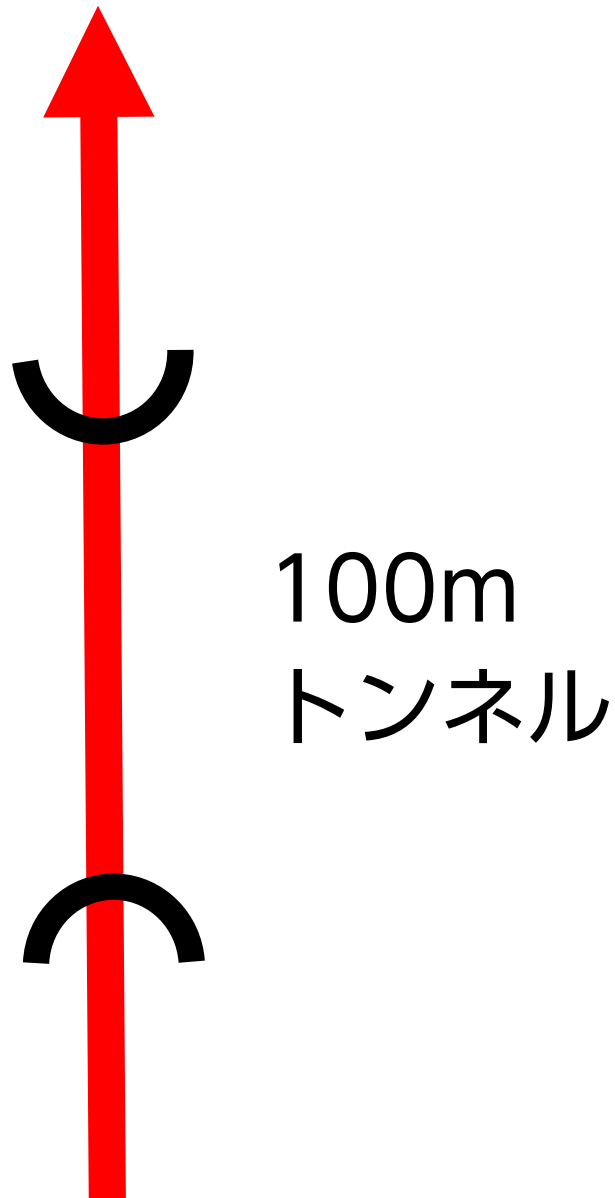
16

音信トンネル

26.4

直進

1.9



トンネル注意

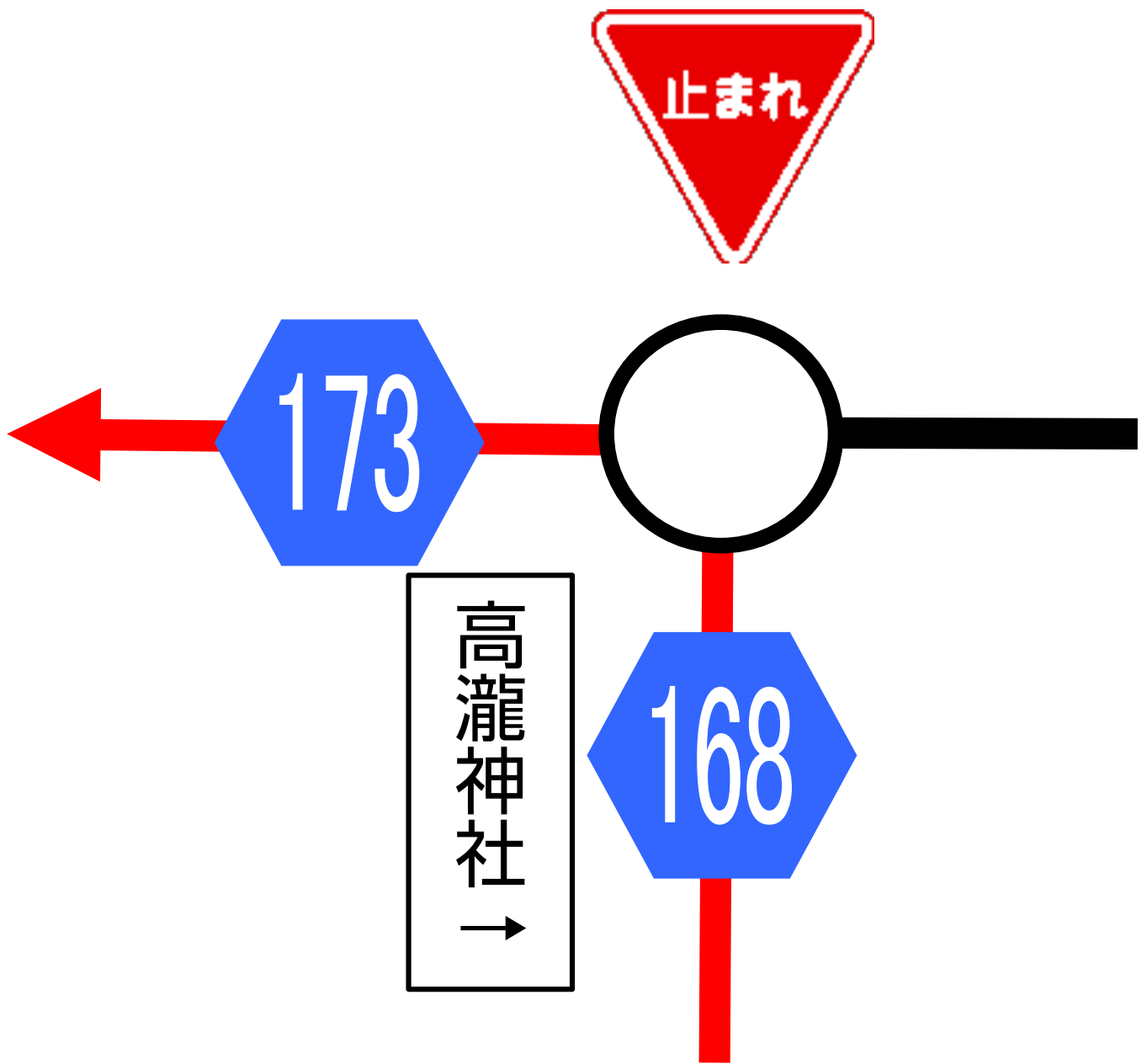
17

タクエー看板県道168号へ

28.3

左折

0.3



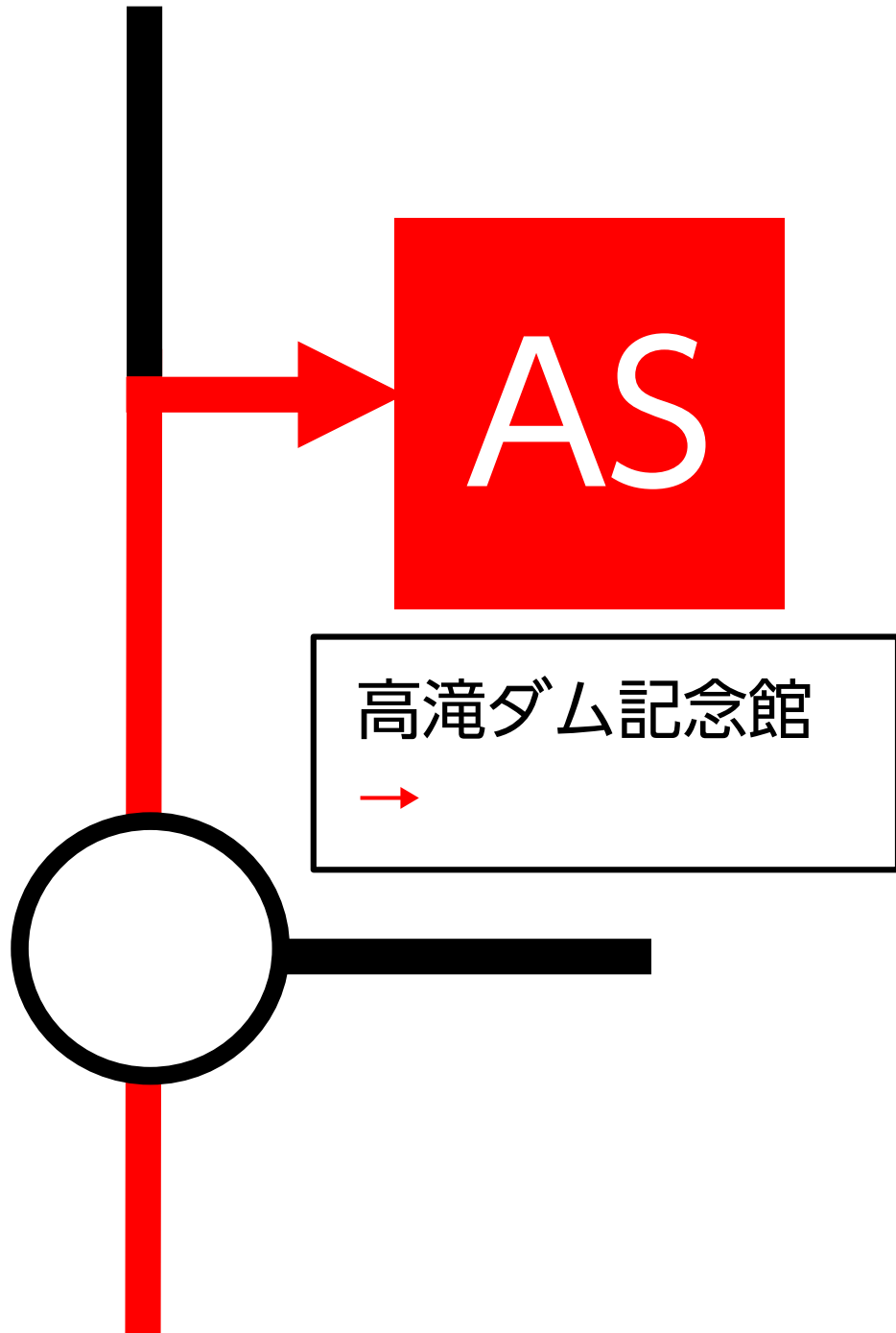
18

高滝ダム記念館

28.9

右折

0.0



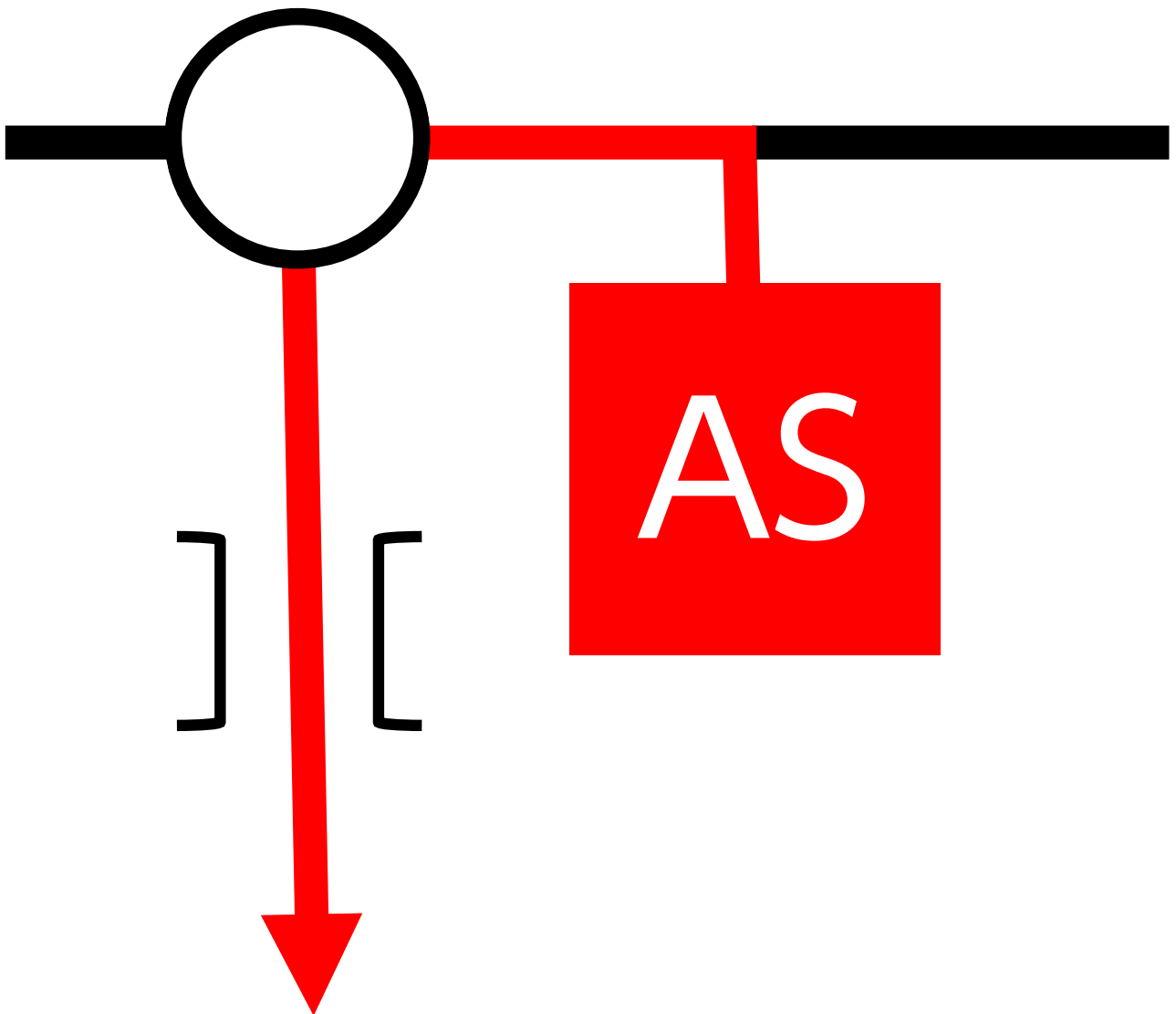
19

高滝ダム記念館

28.9

左折→左折

0.2



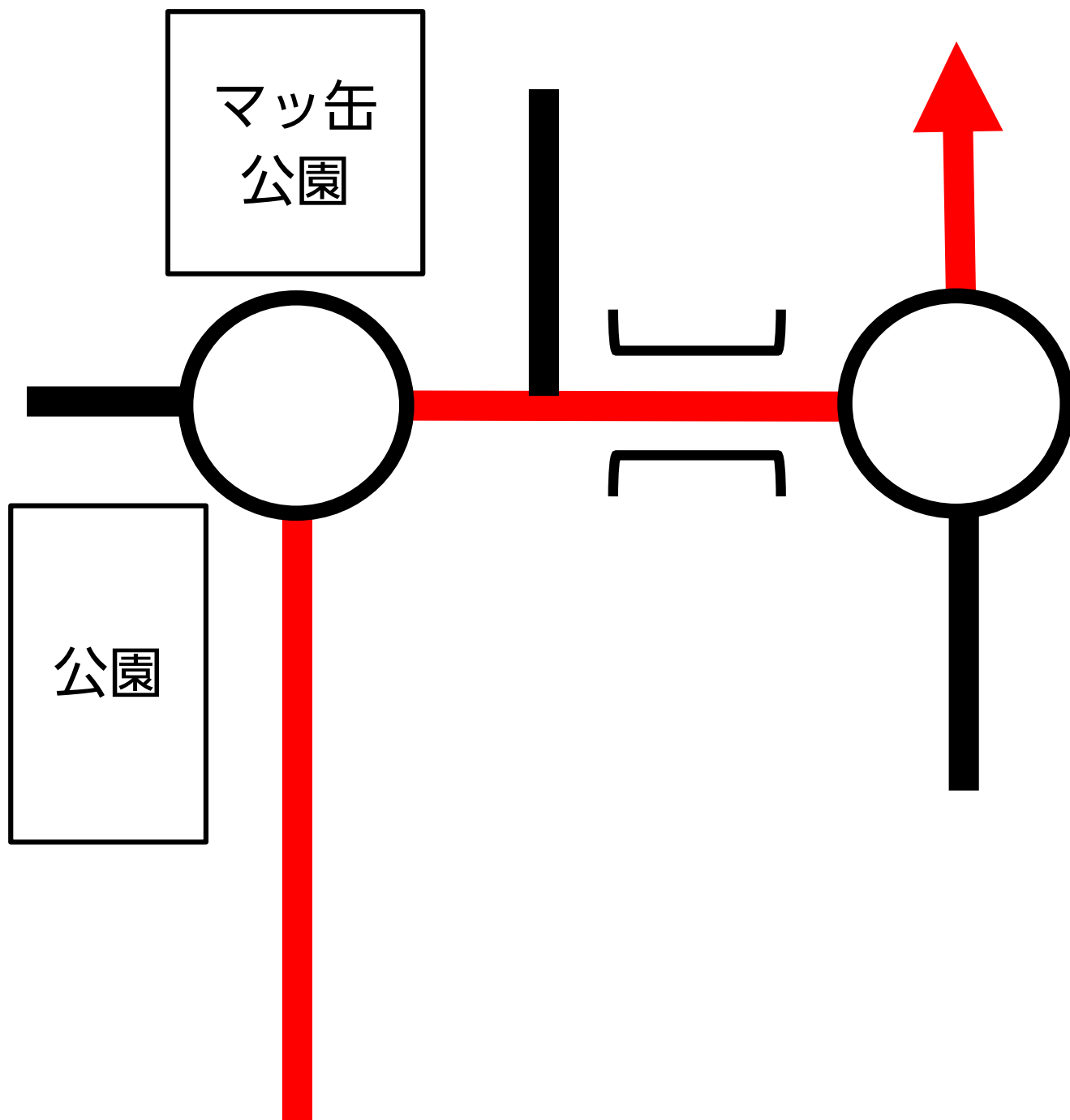
20

小佐貫橋先丁字路

29.1

右折・左折

0.4



橋まで直進

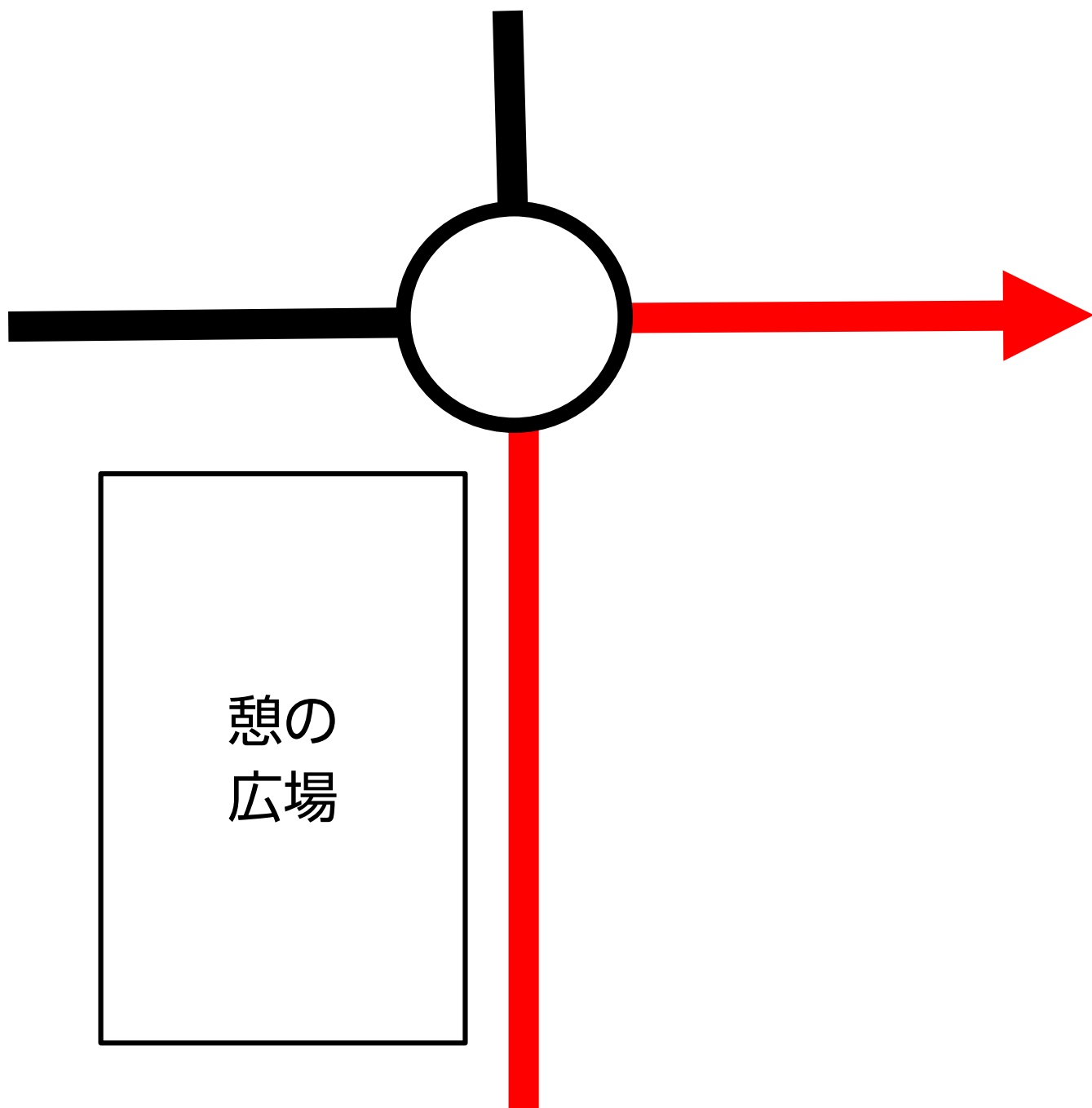
21

憩の広場先十字路

29.5

右折

0.5



憩の
広場

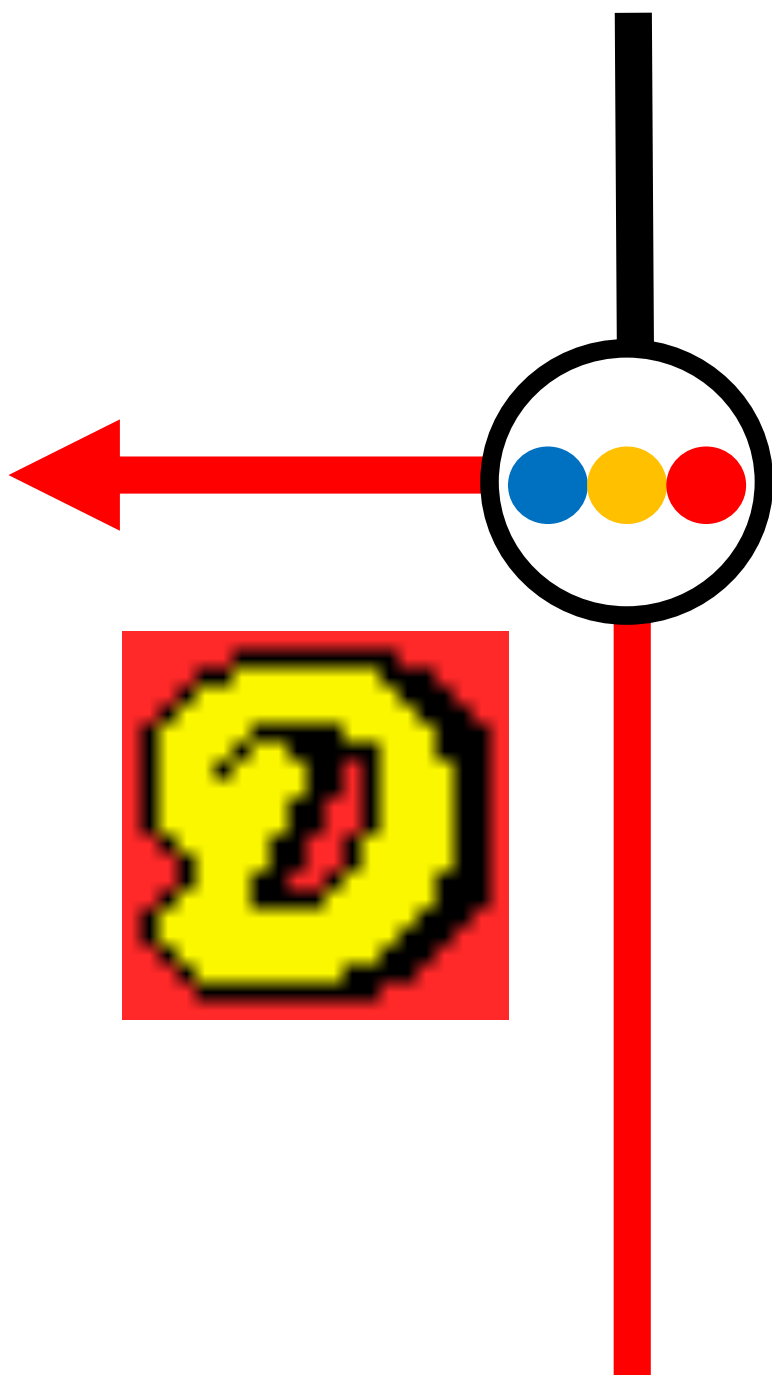
22

高滝小学校入口交差点

30.0

左折

0.5



ミスコース注意

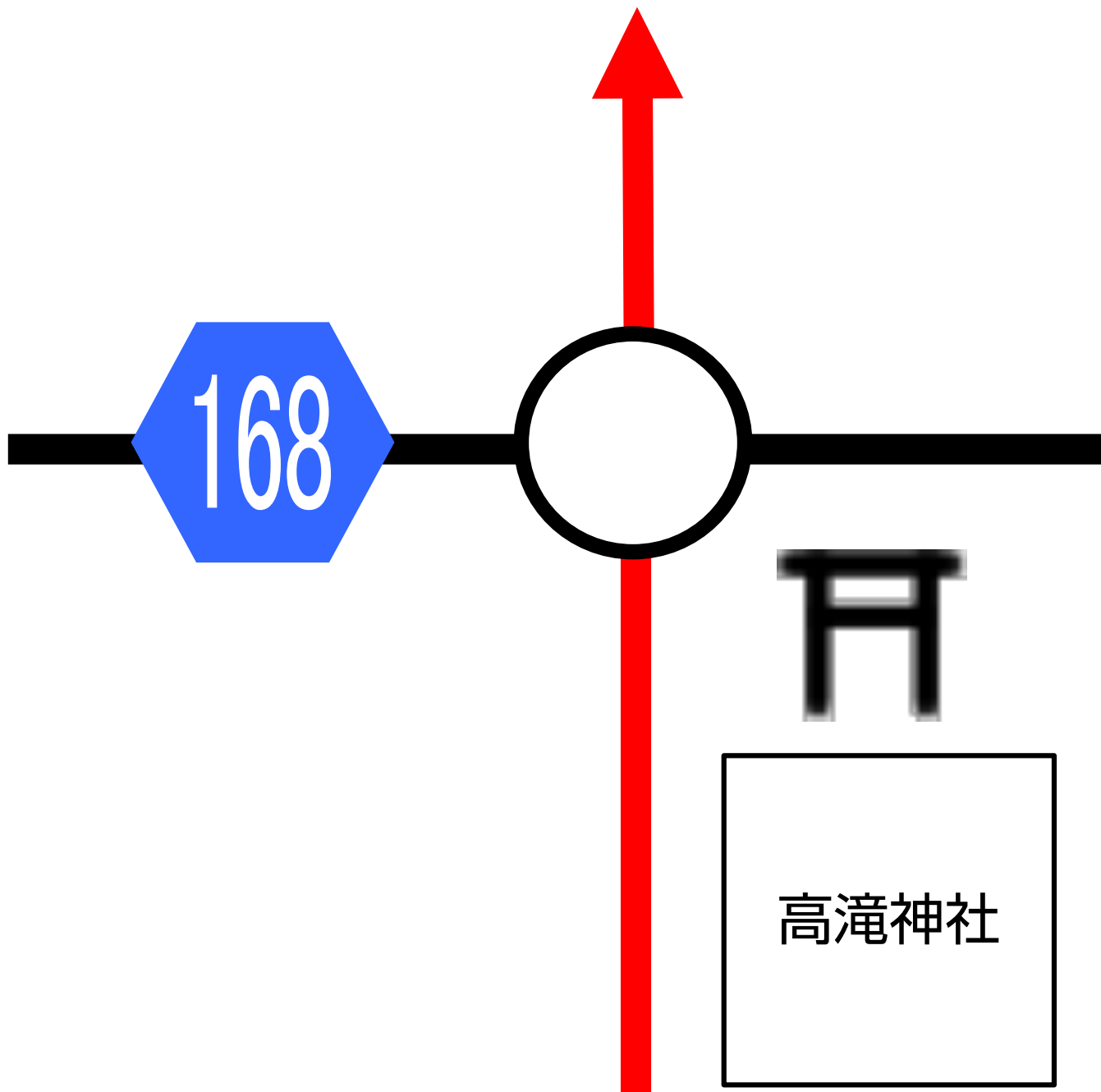
23

高滝神社

30.5

直進

0.9



高滝神社

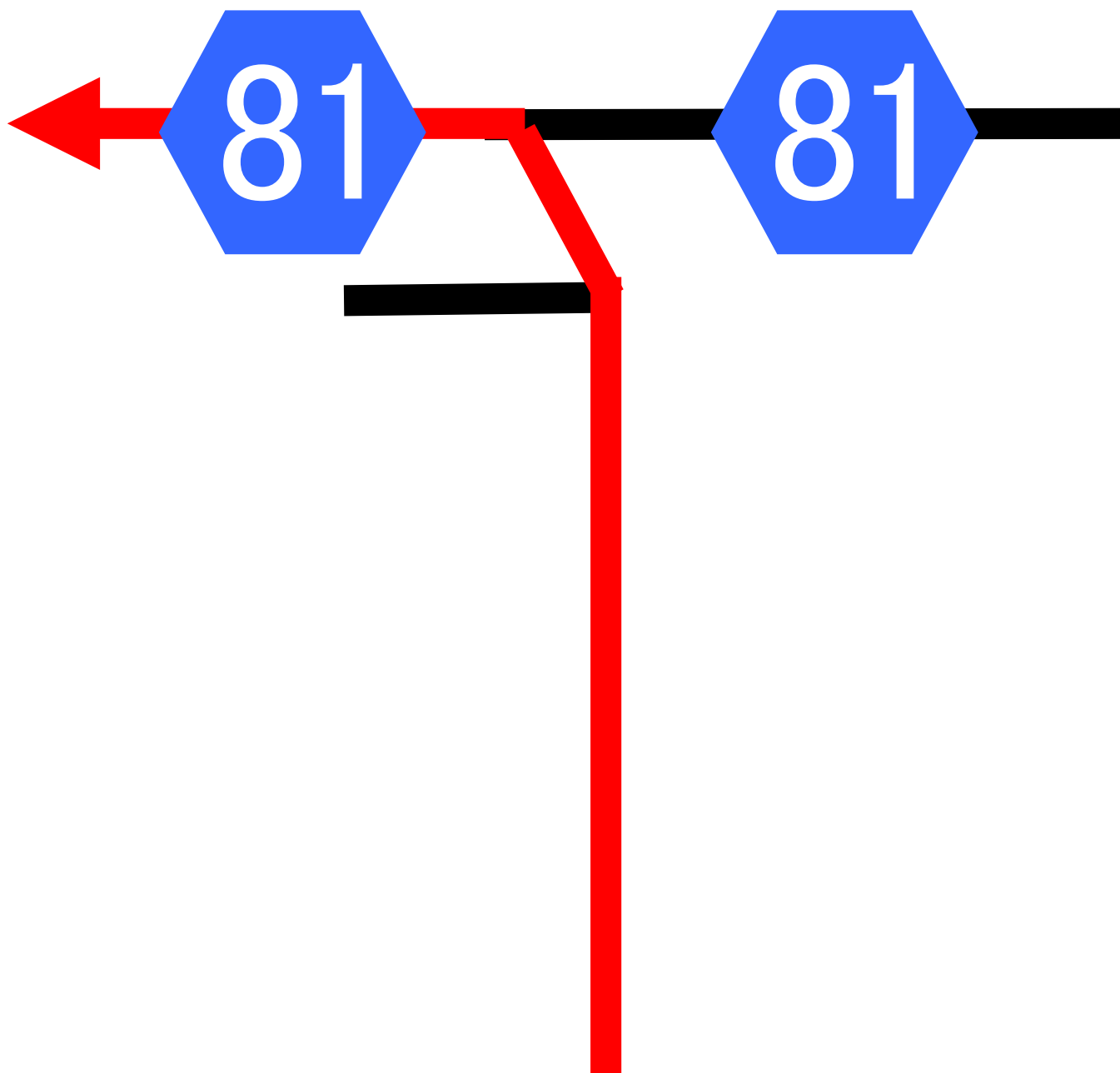
24

房総ふれあいの道看板

31.4

左折

3.2



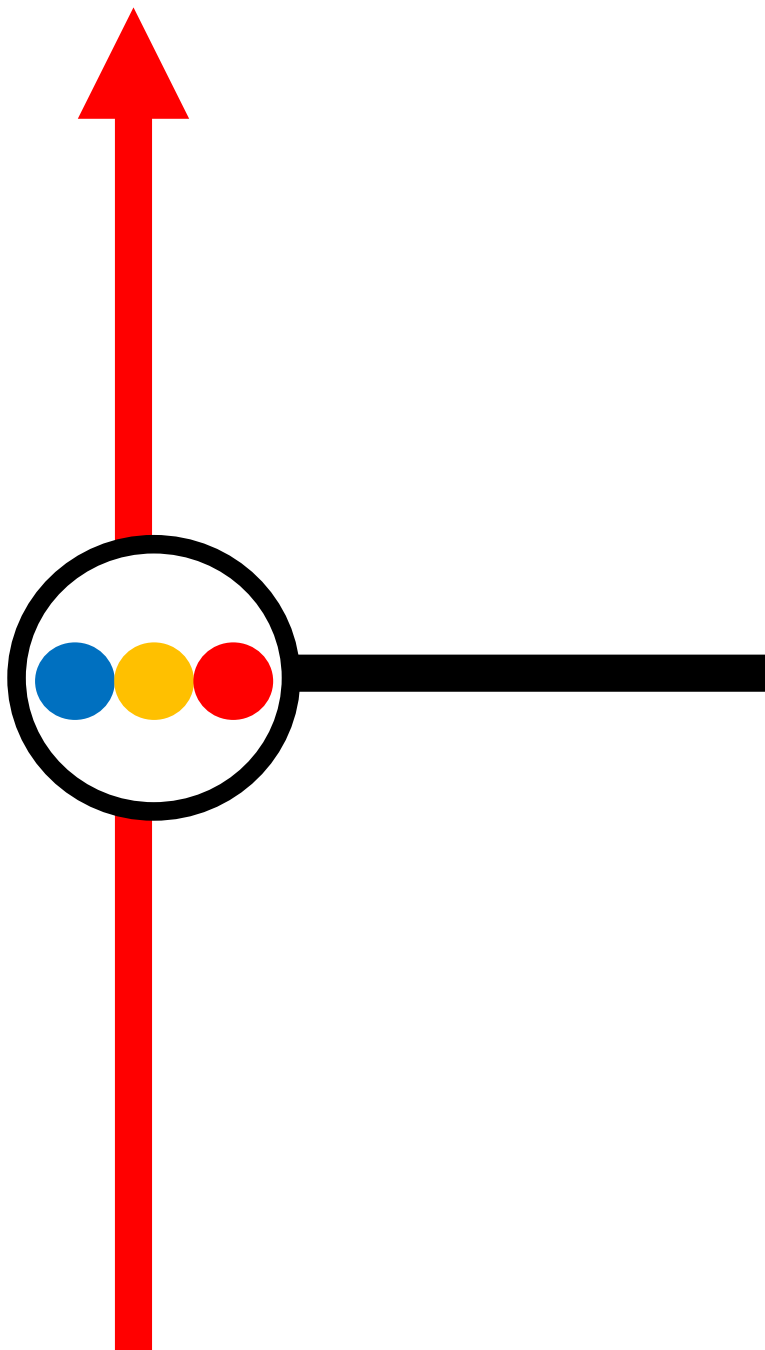
25

飯給交差点

34.6

直進

4.0



26

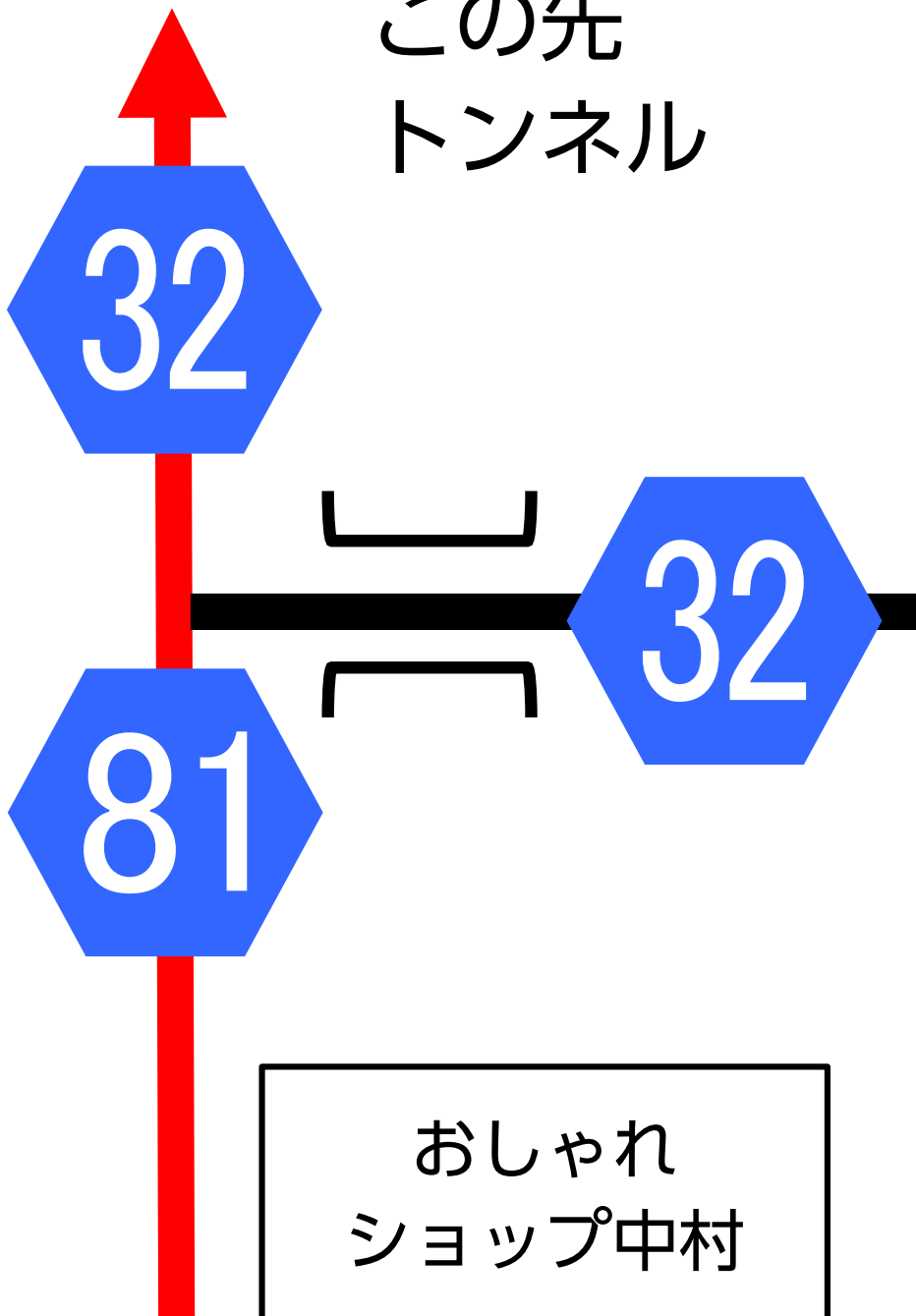
太陽工業付近

38.6

直進

0.4

この先
トンネル



見通し悪い危険

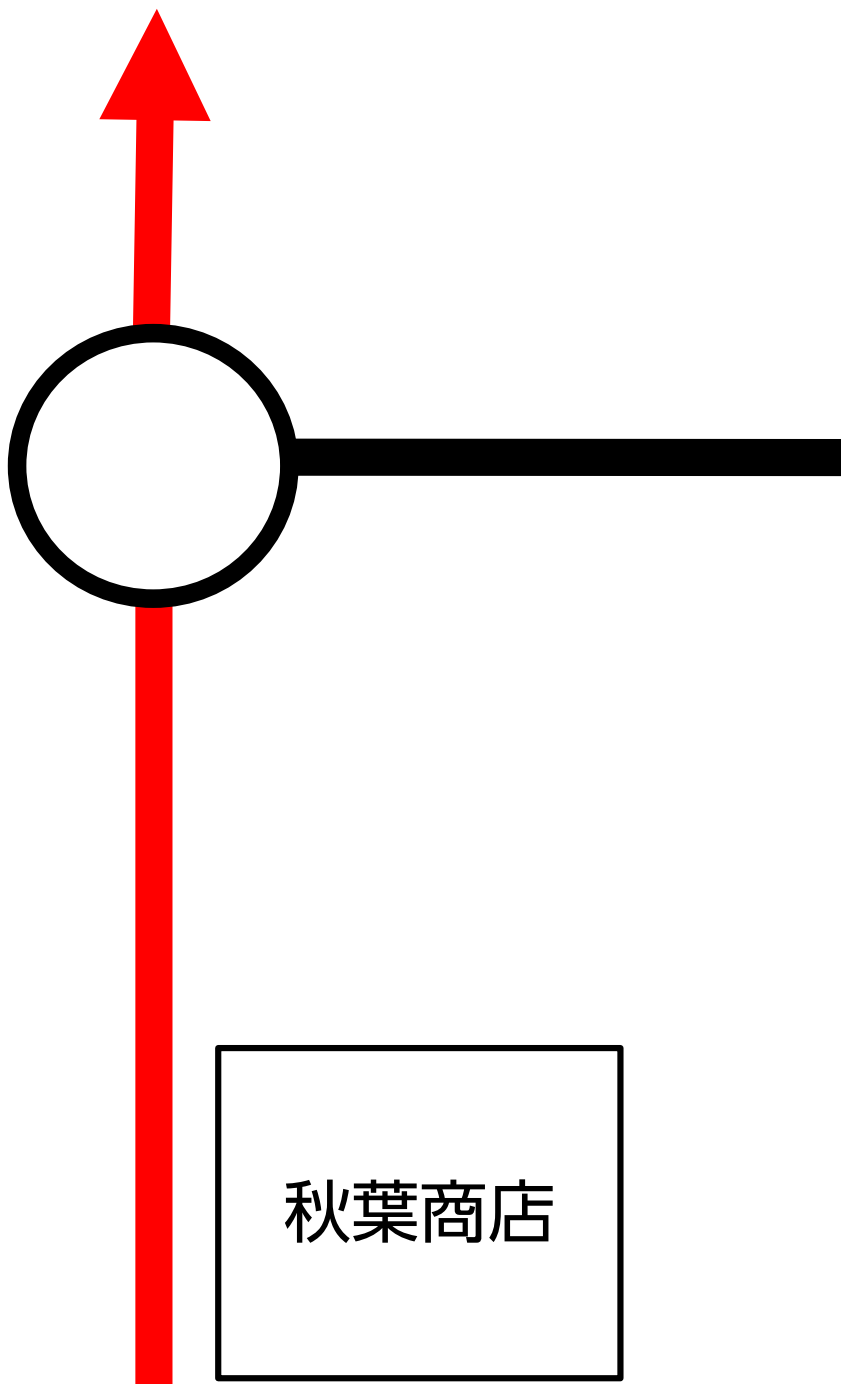
27

折津町会館前丁字路

40.7

直進

0.2



秋葉商店

28

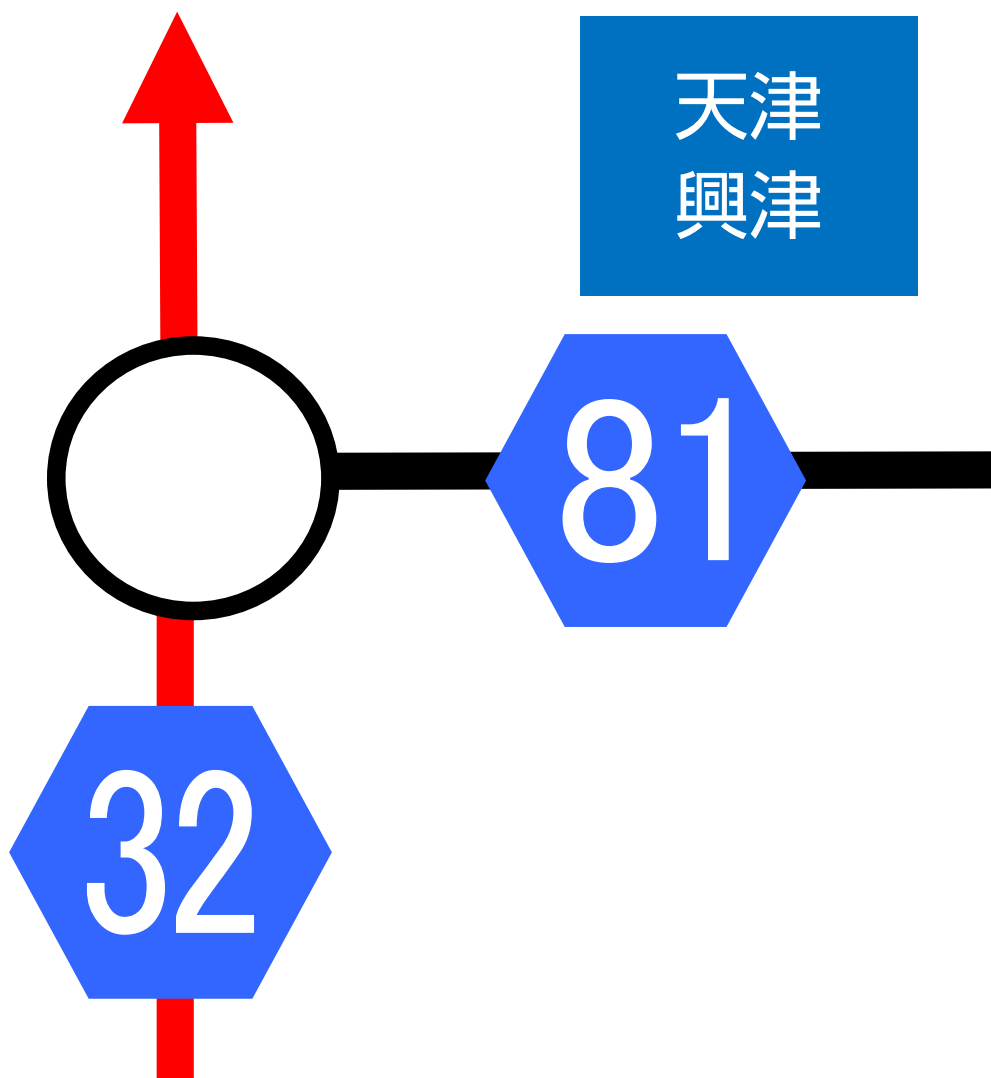
前田自動車工業先丁字路

41.4

直進

5.8

大多喜町 中野



この先43.5km本日最高標高地点

29

西中学校

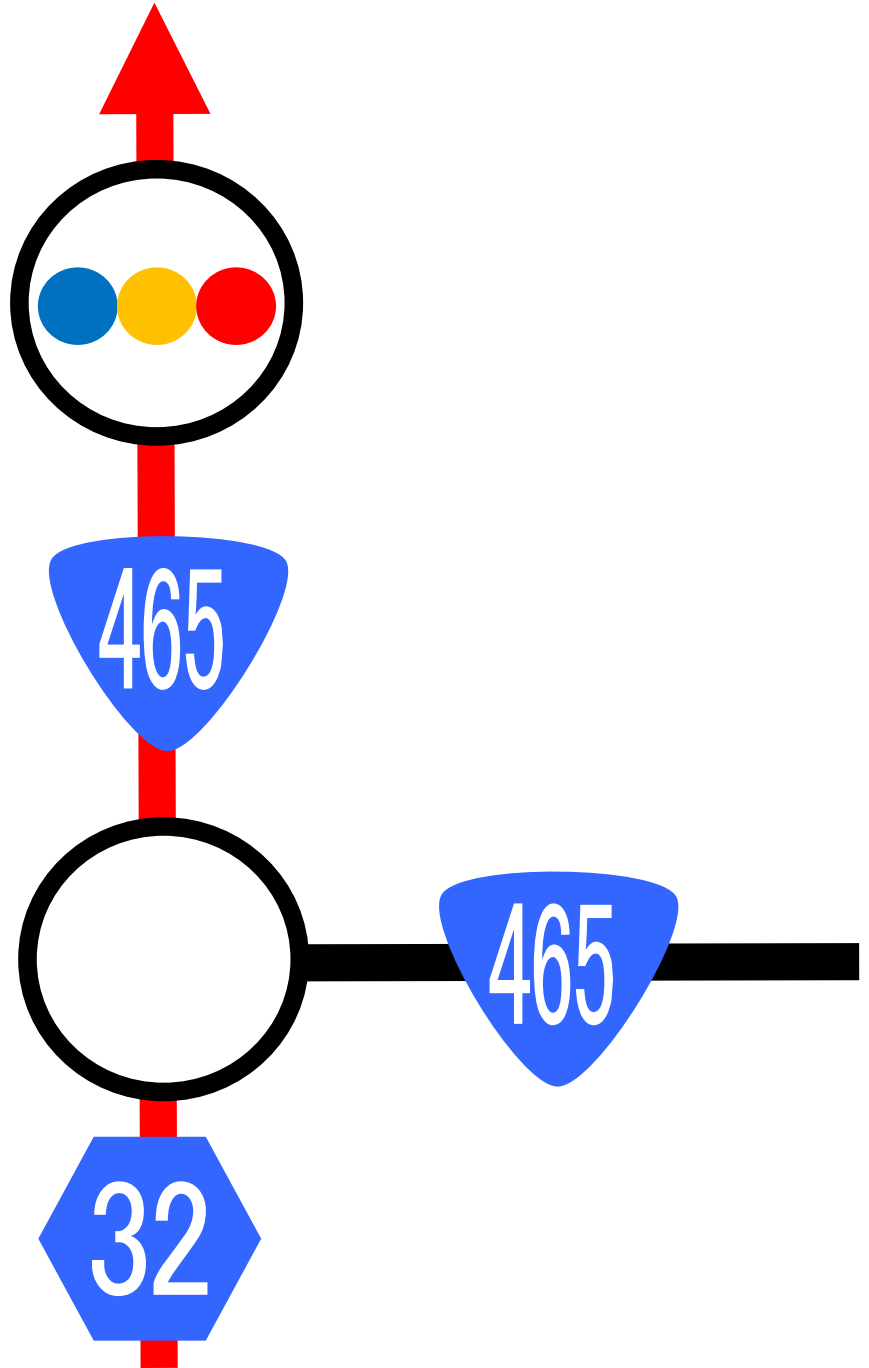
47.2

直進

2.0



西中学校



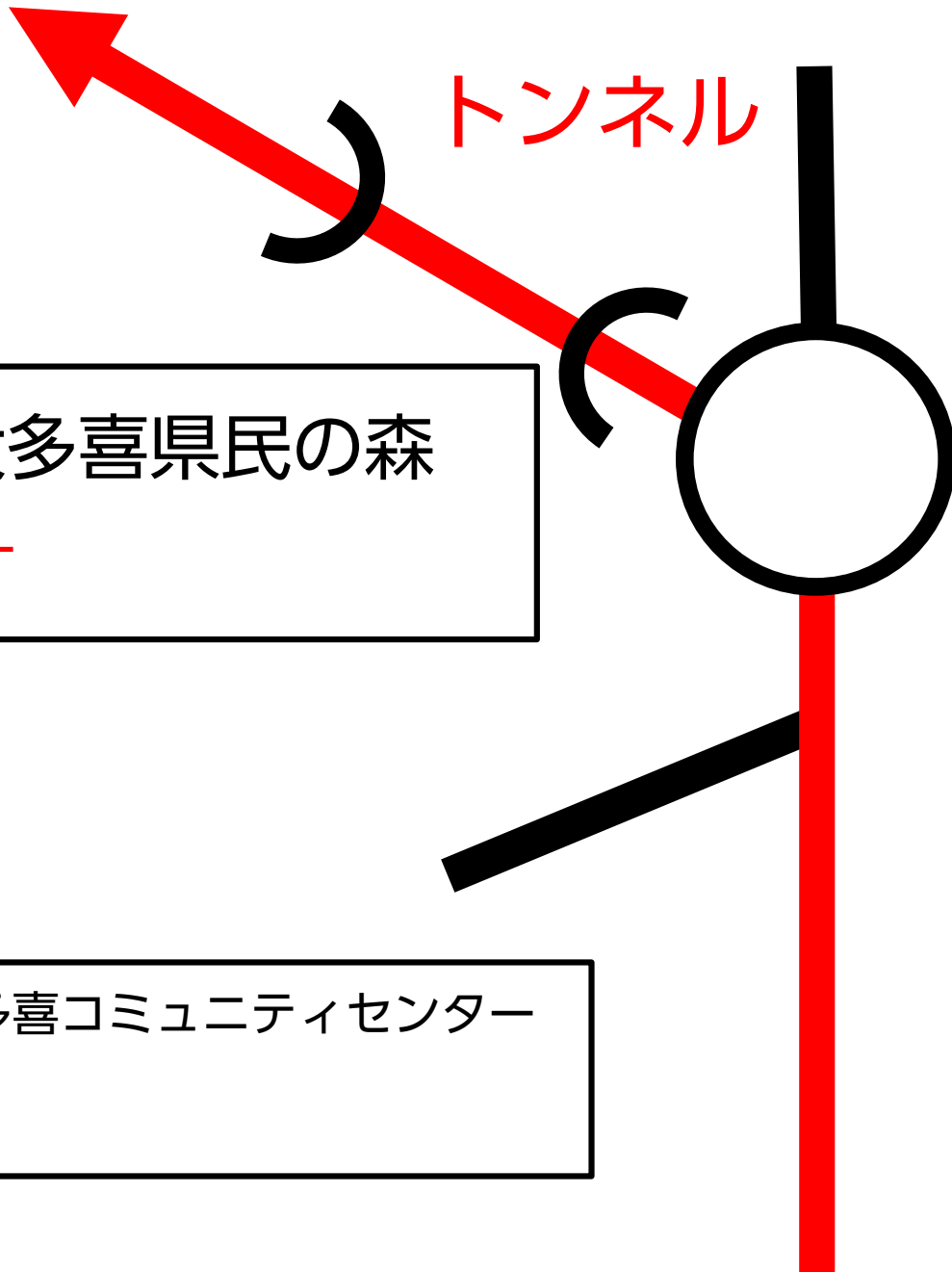
国道465号へ

30

大多喜県民の森矢印看板

49.2

左方向



見通し悪い走行注意

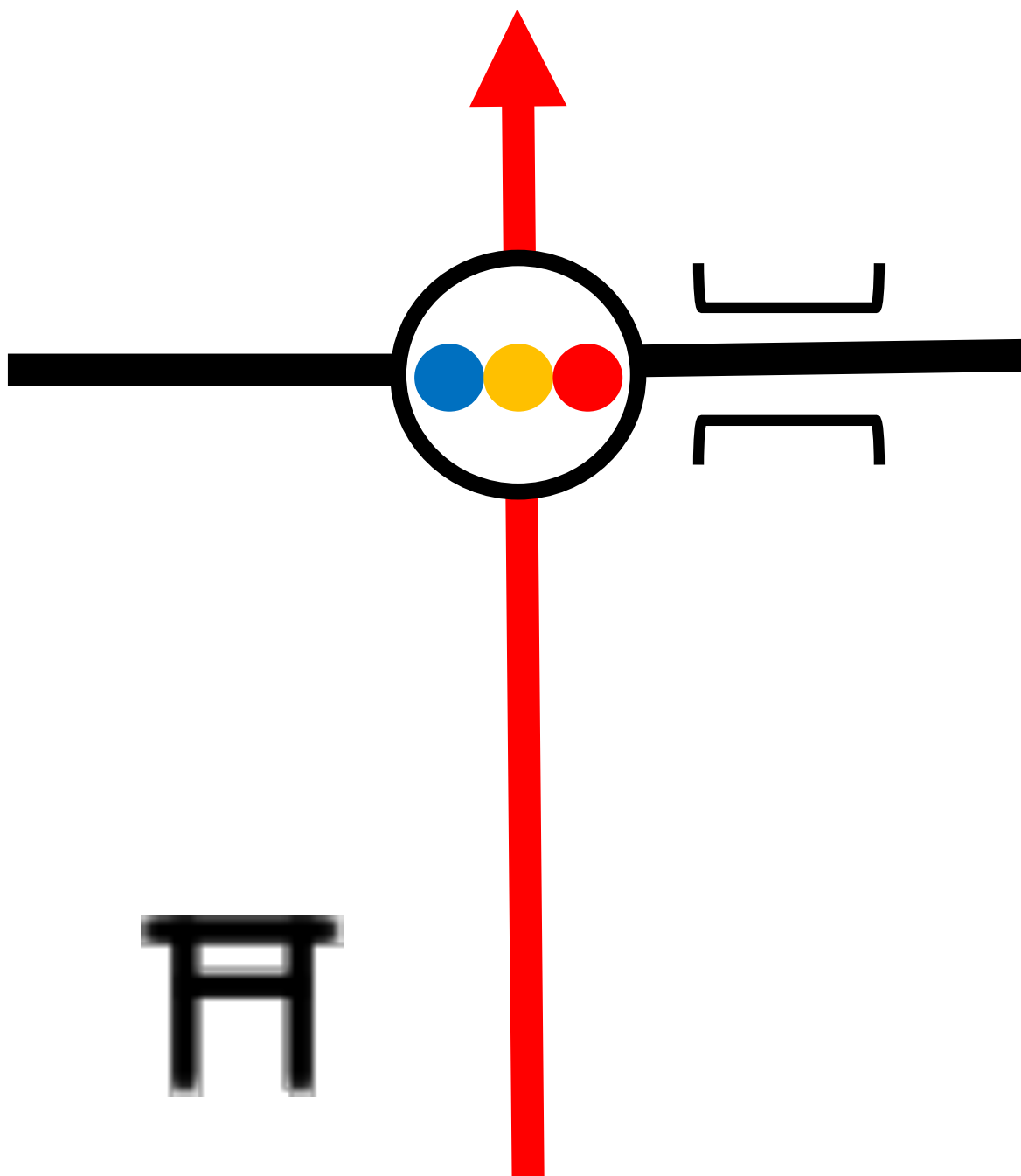
31

大国主神社先信号

52.6

直進

1.0



32

大多喜B&G海洋センター

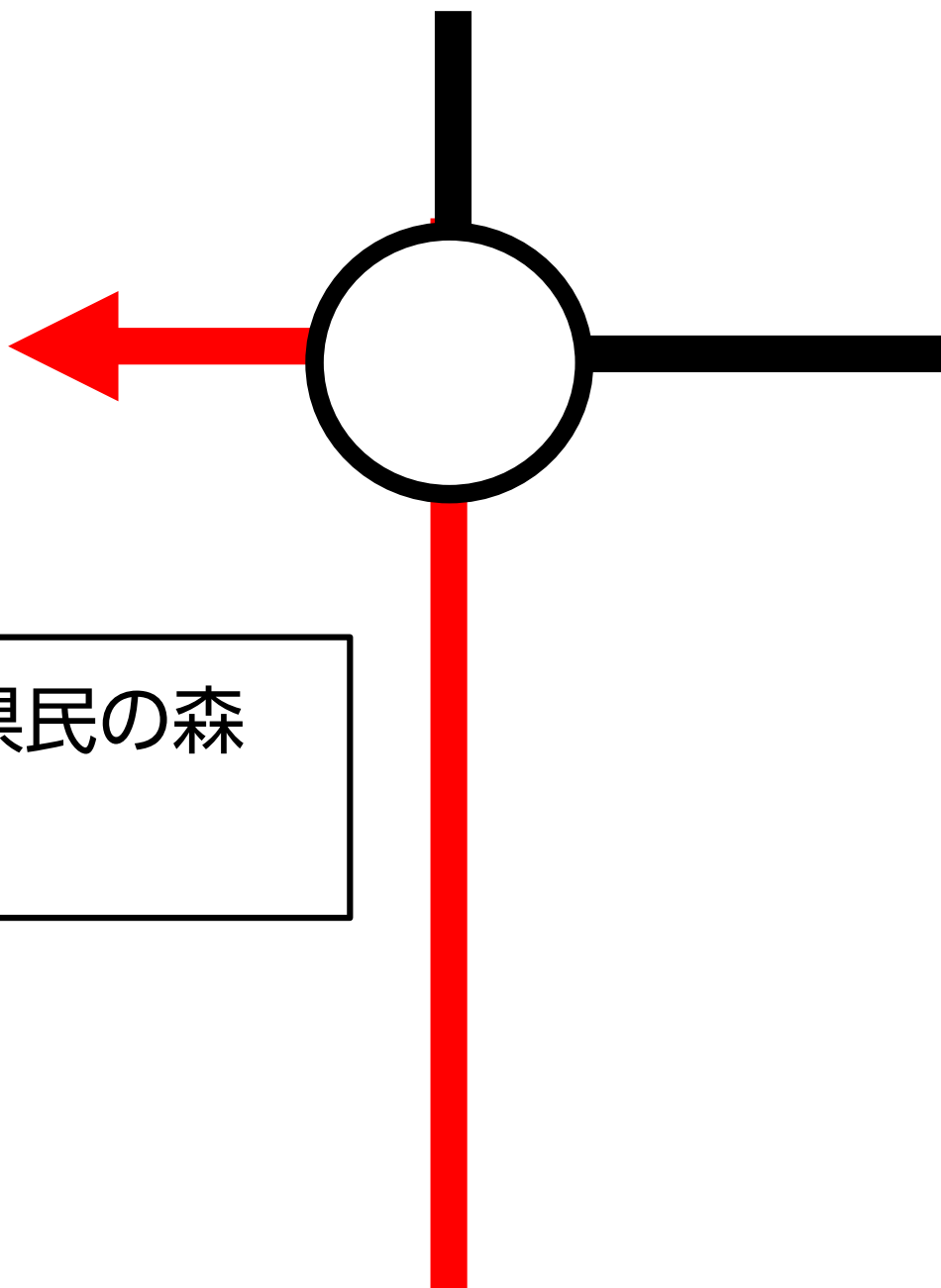
53.6

左折

0.0

AS

大多喜県民の森



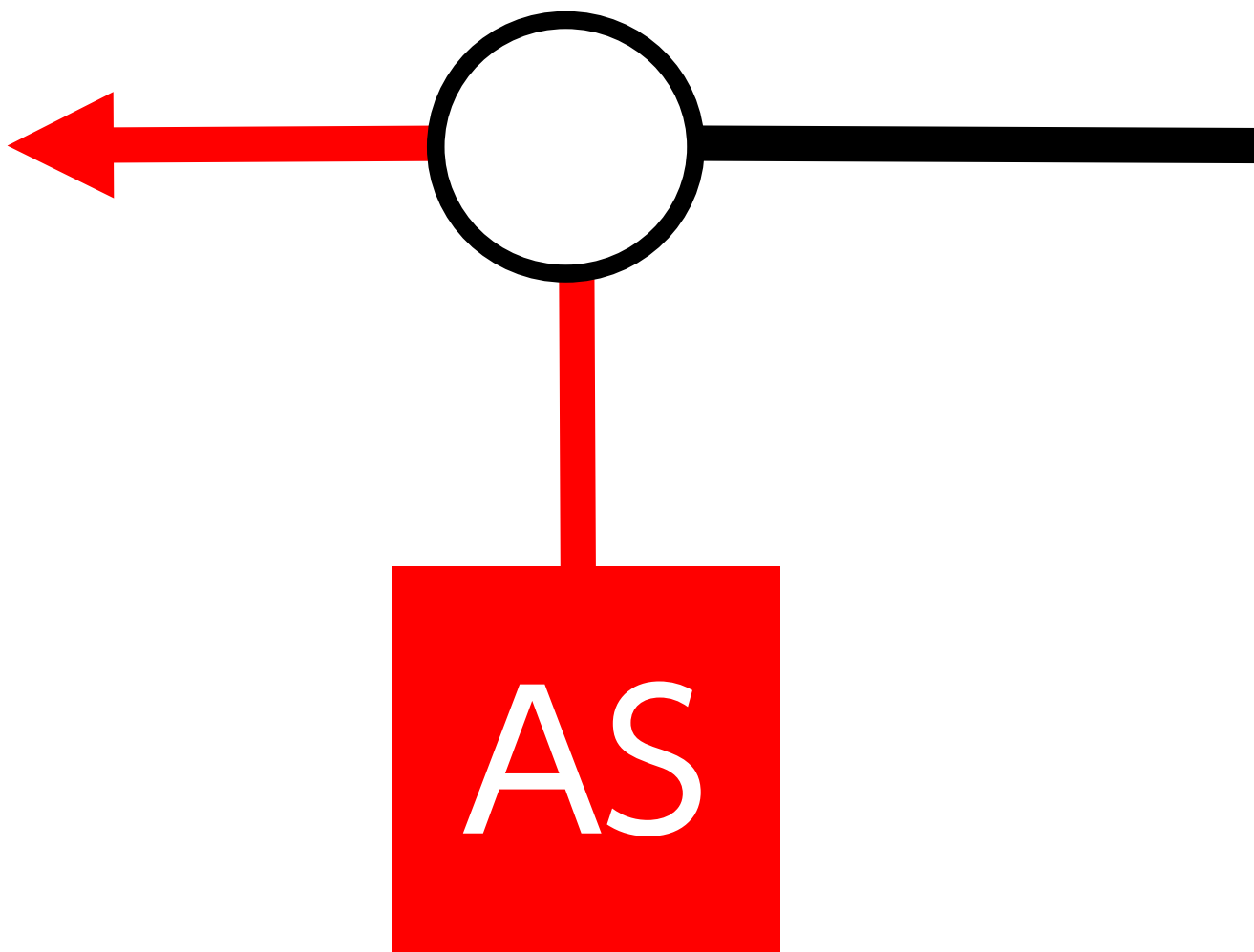
33

大多喜B&G海洋センター

53.6

左折

2.0



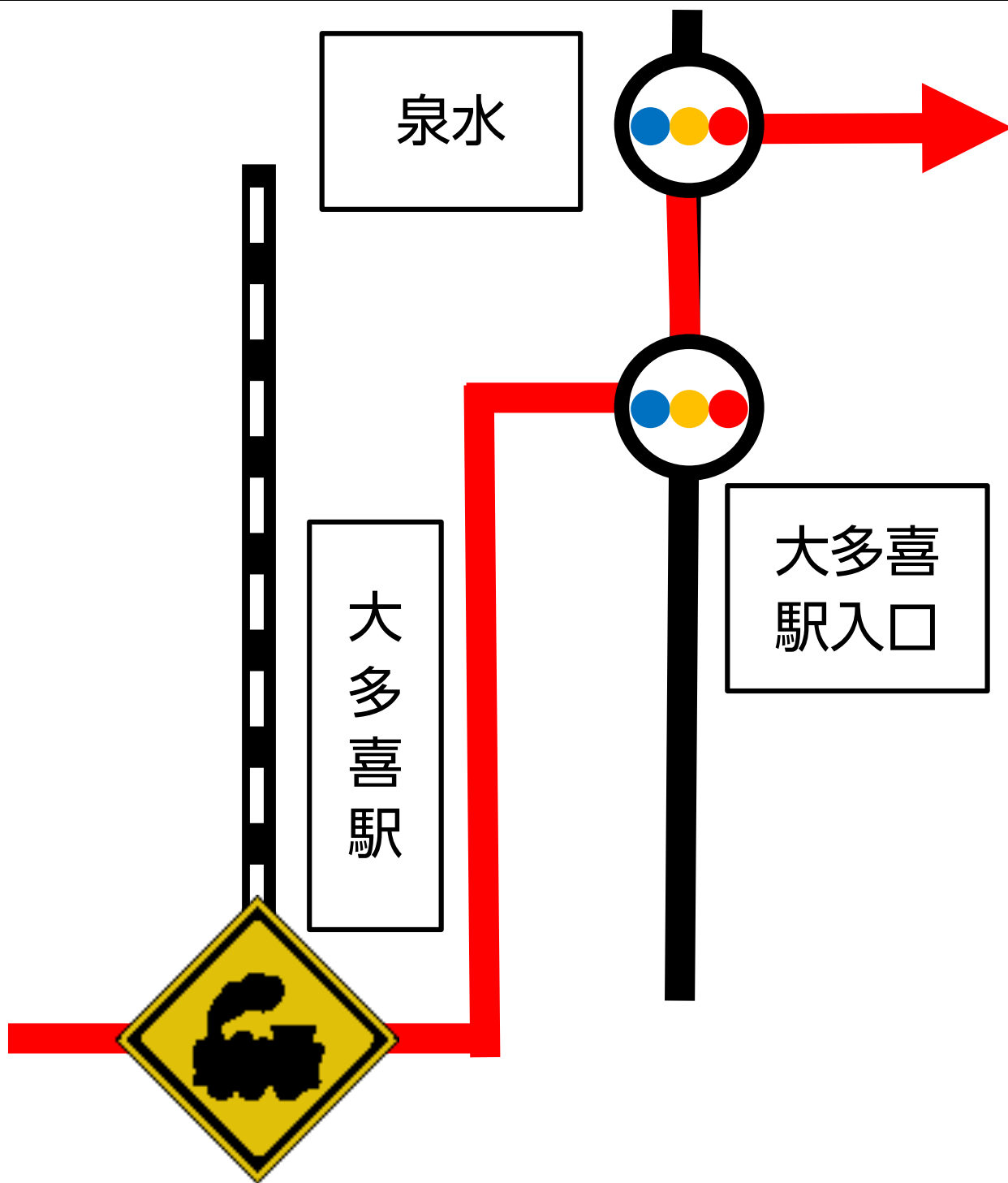
34

泉水交差点

55.6

左折・右折

0.5



踏切注意

35

白山台交差点

56.1

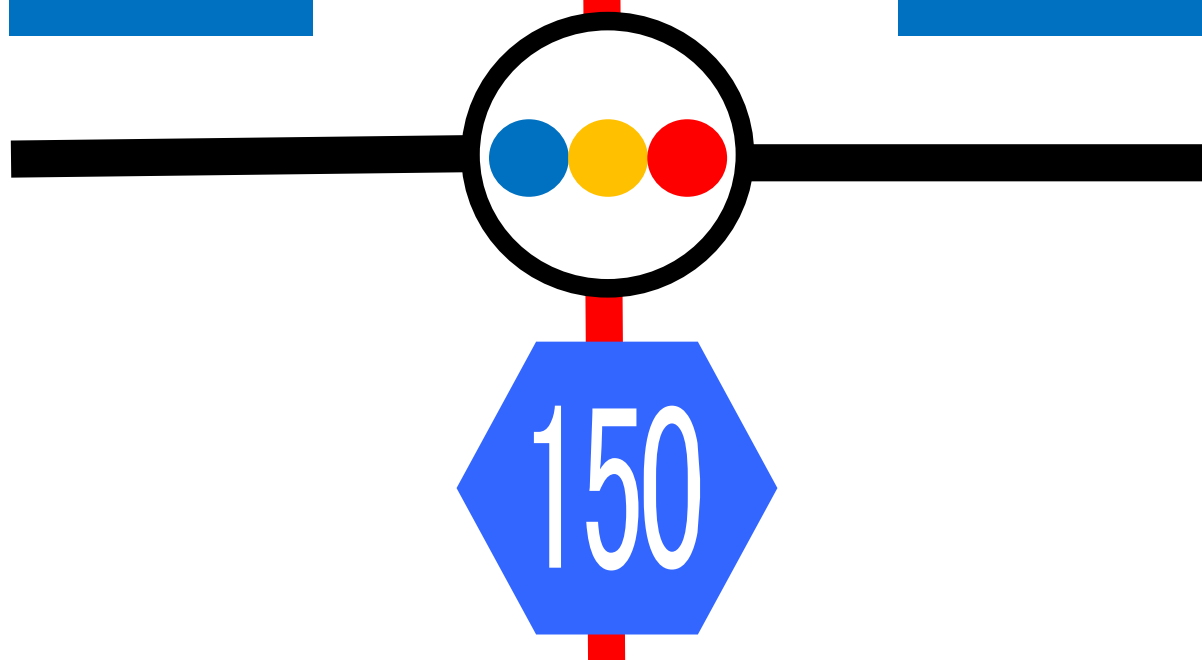
直進

7.0

一宮

千葉
市原

鴨川
勝浦



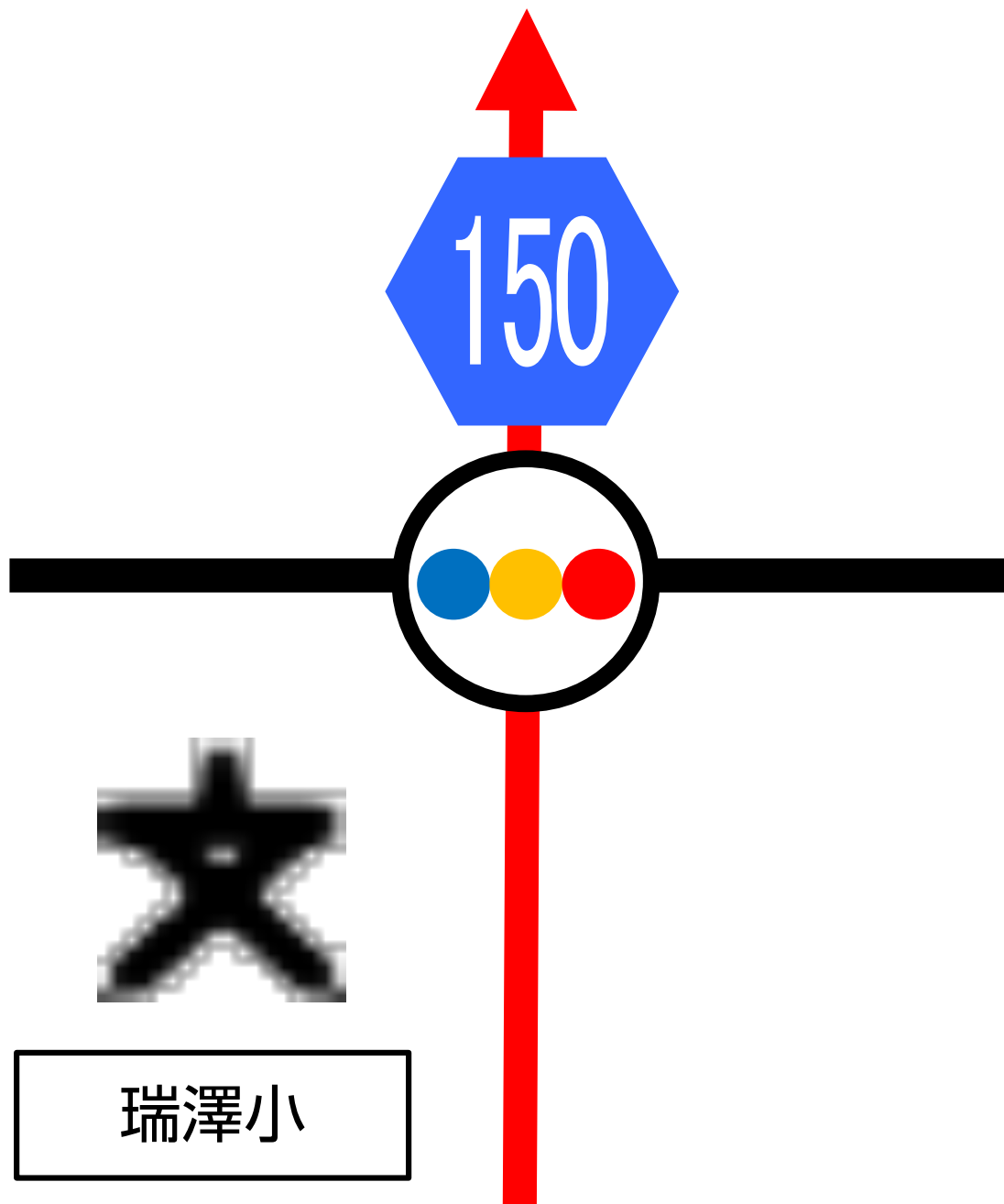
36

瑞沢小学校前

63.1

直進

6.7



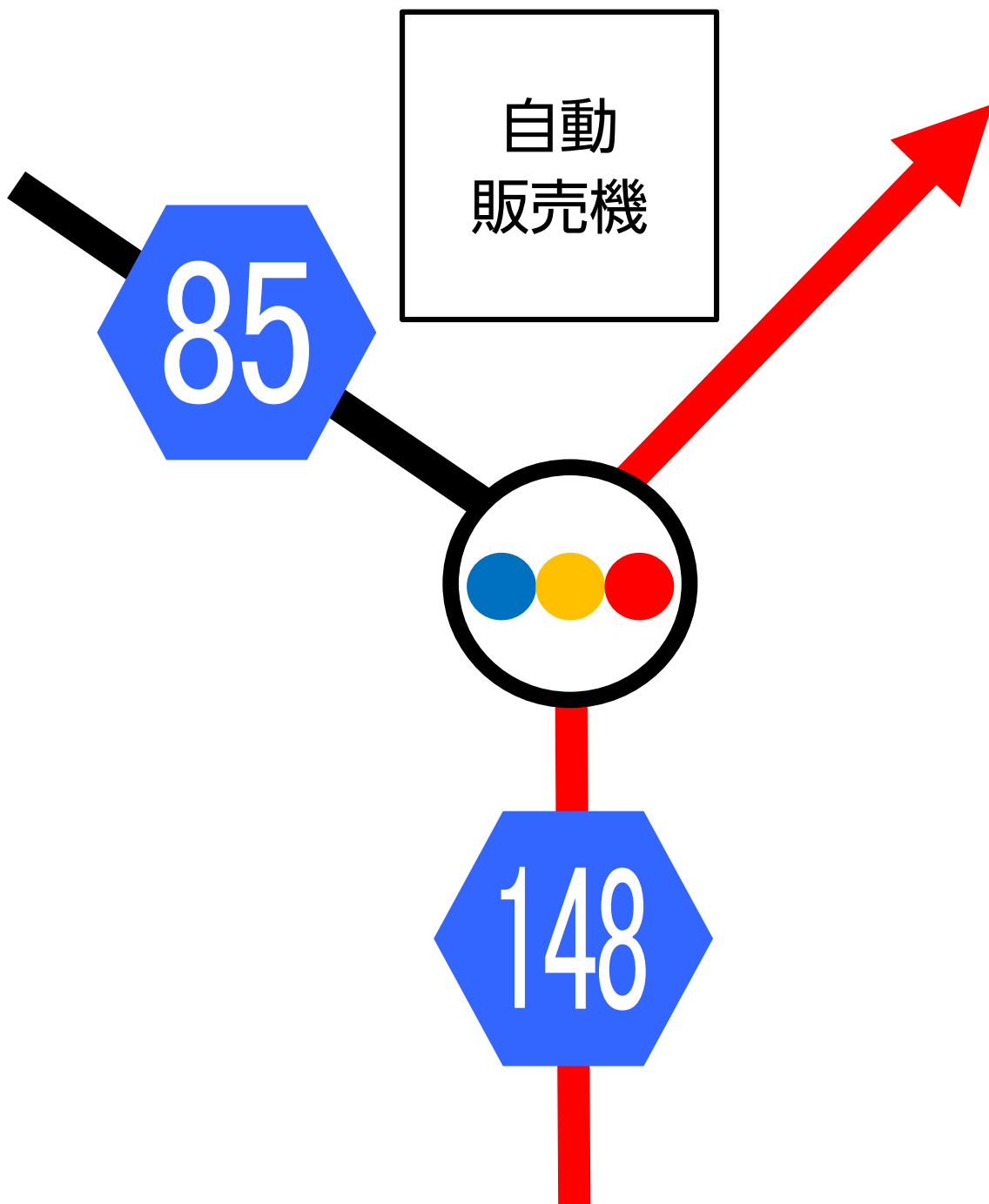
37

川島交差点

69.8

右方向

0.5



ミスコース注意

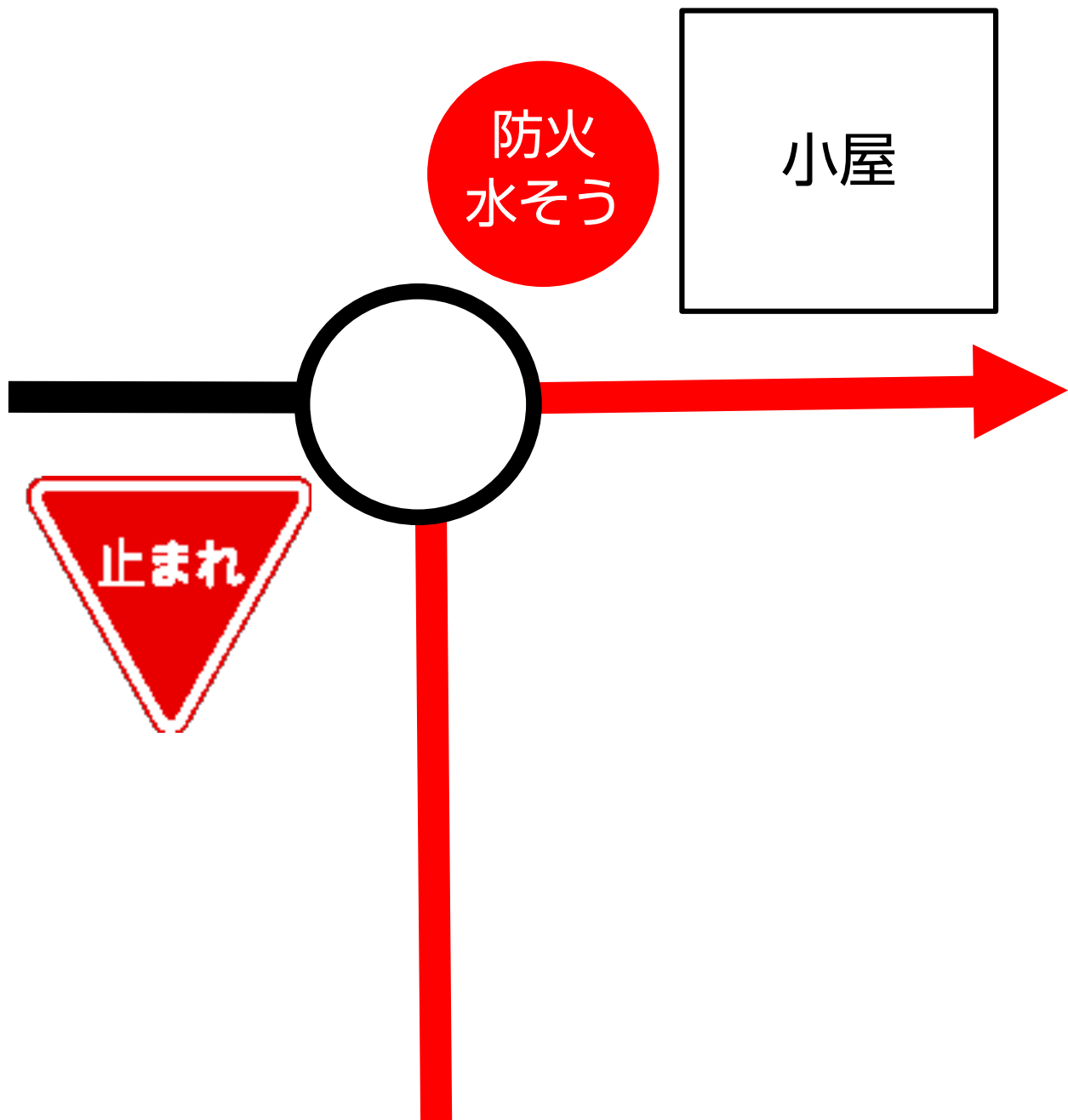
38

丁字路

70.3

右折

1.9



39

房総横断道路

72.2

右折

2.4



オランダ屋



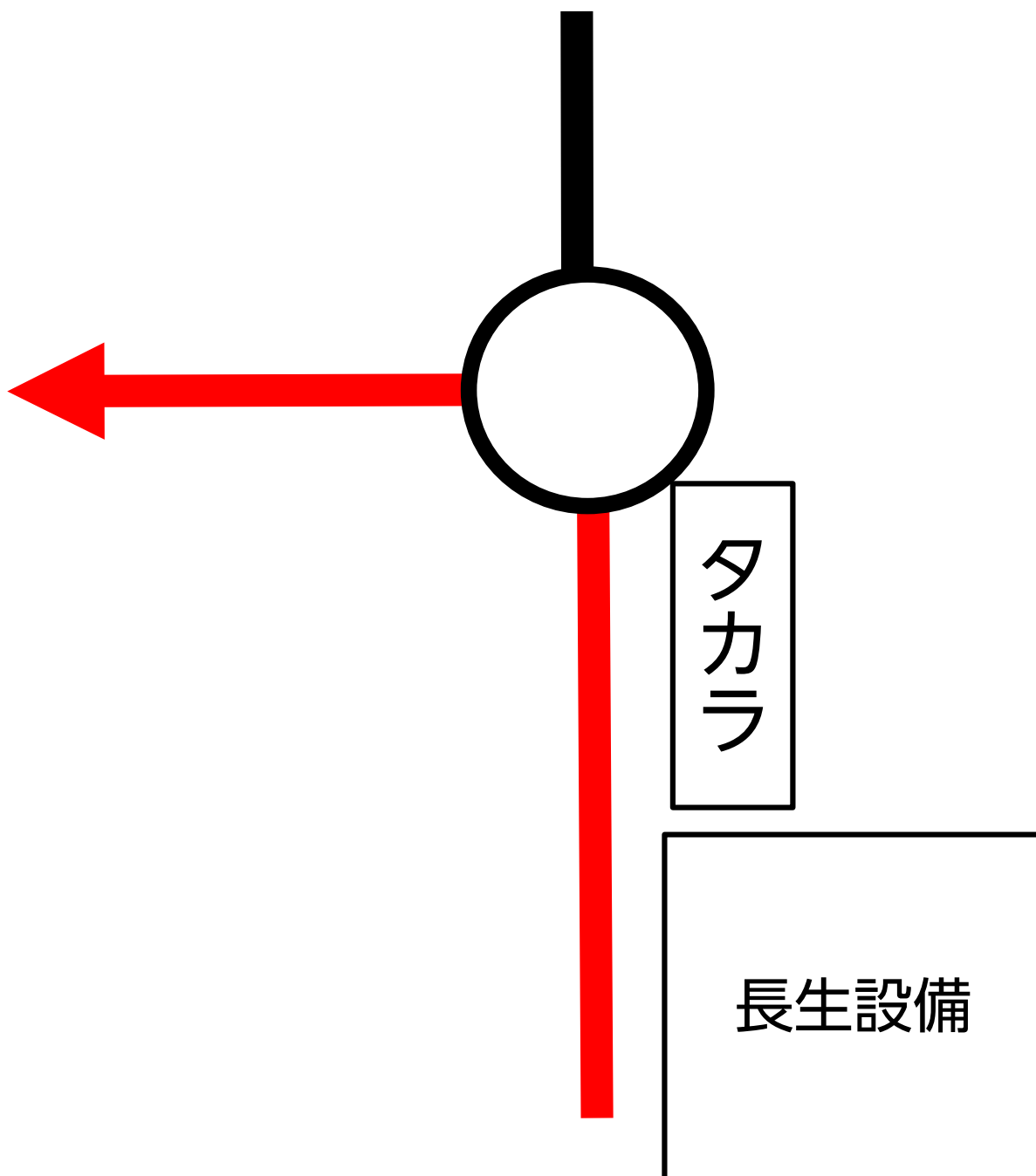
40

長生設備工業先丁字路

74.6

左折

0.9



ミスコース注意

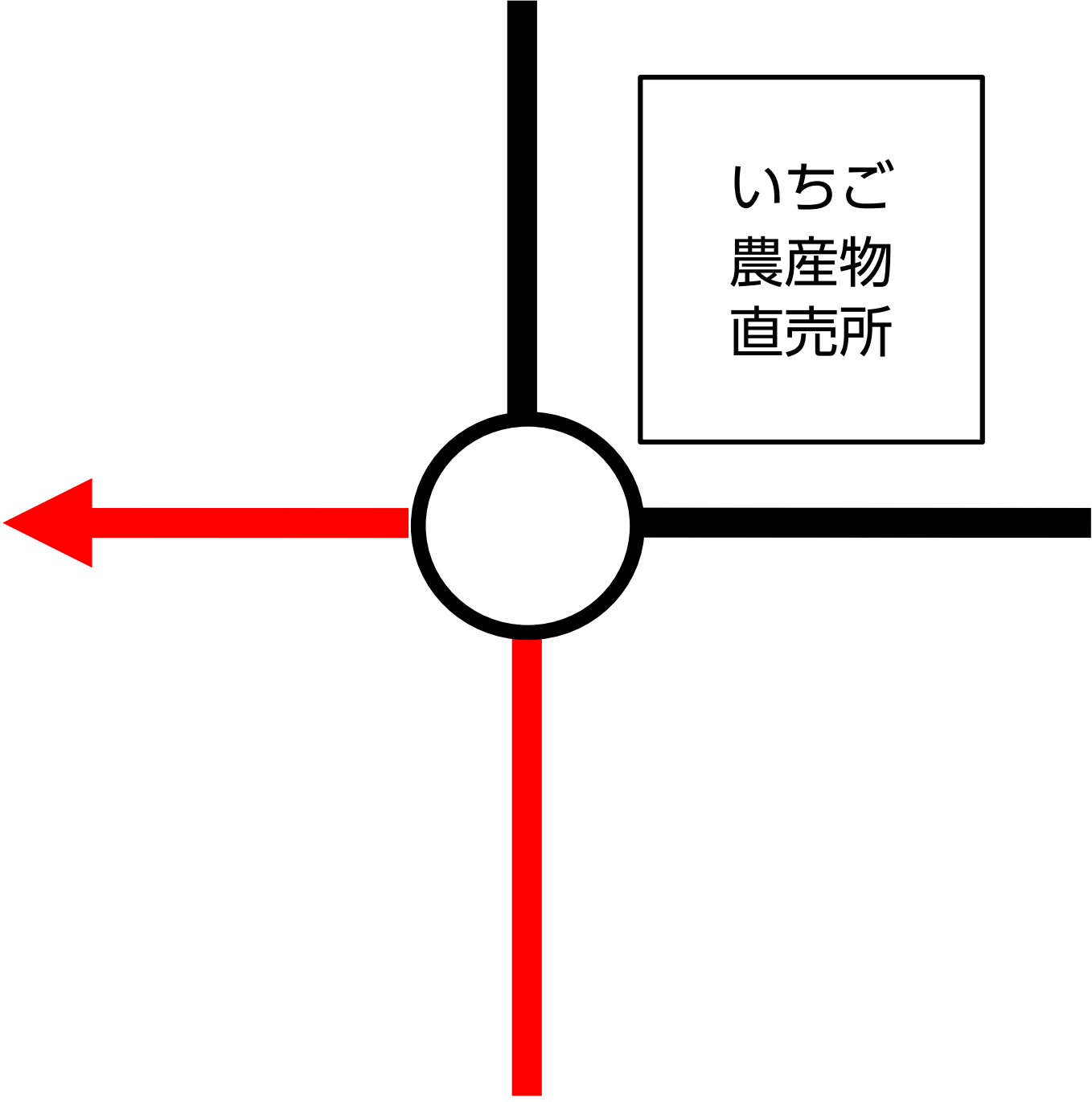
41

いちご農産物直売所

75.5

左折

1.9



いちご
農産物
直売所

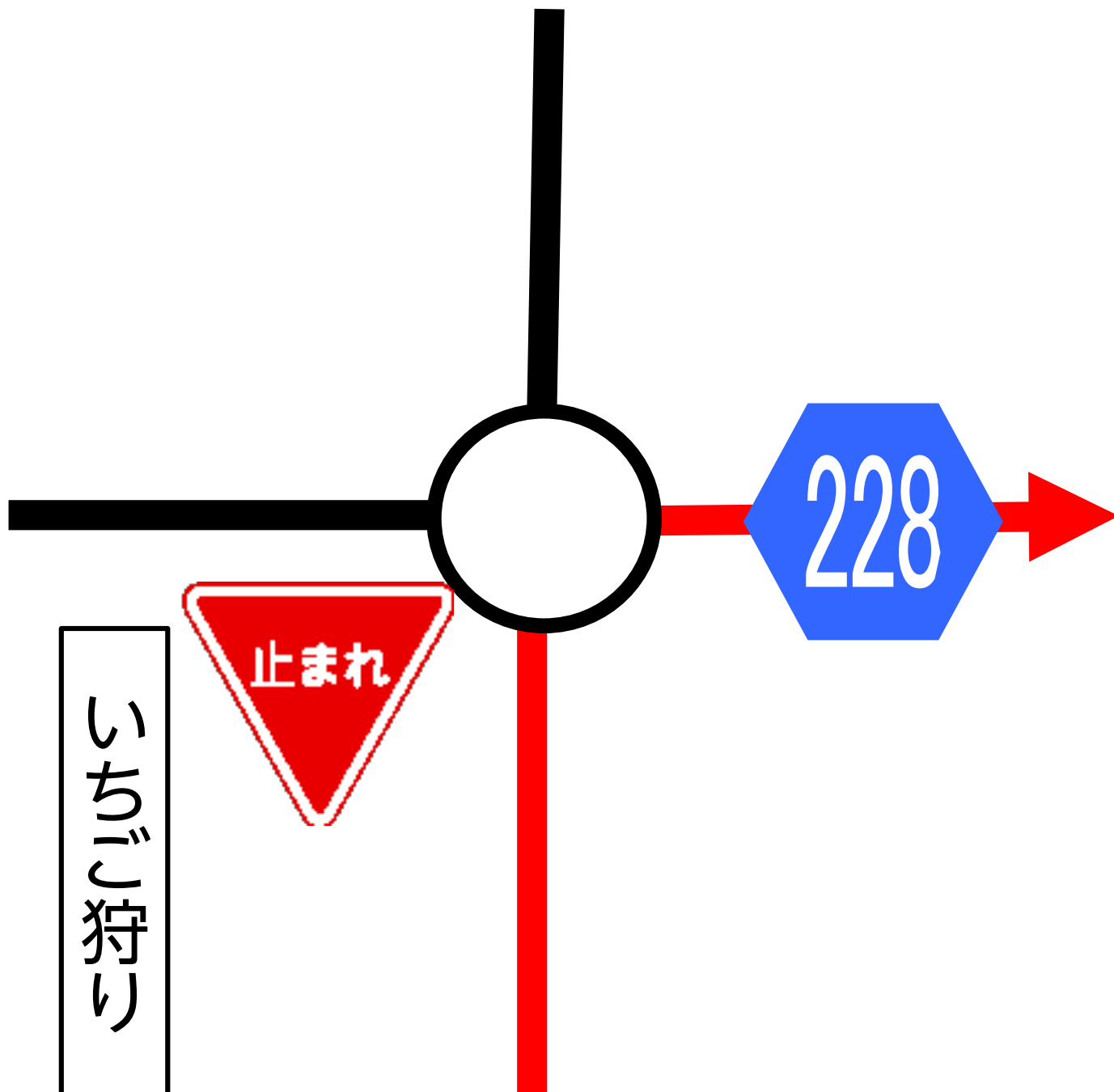
42

228号線交差点

77.4

右折

0.5



いちご狩り

止まれ

228

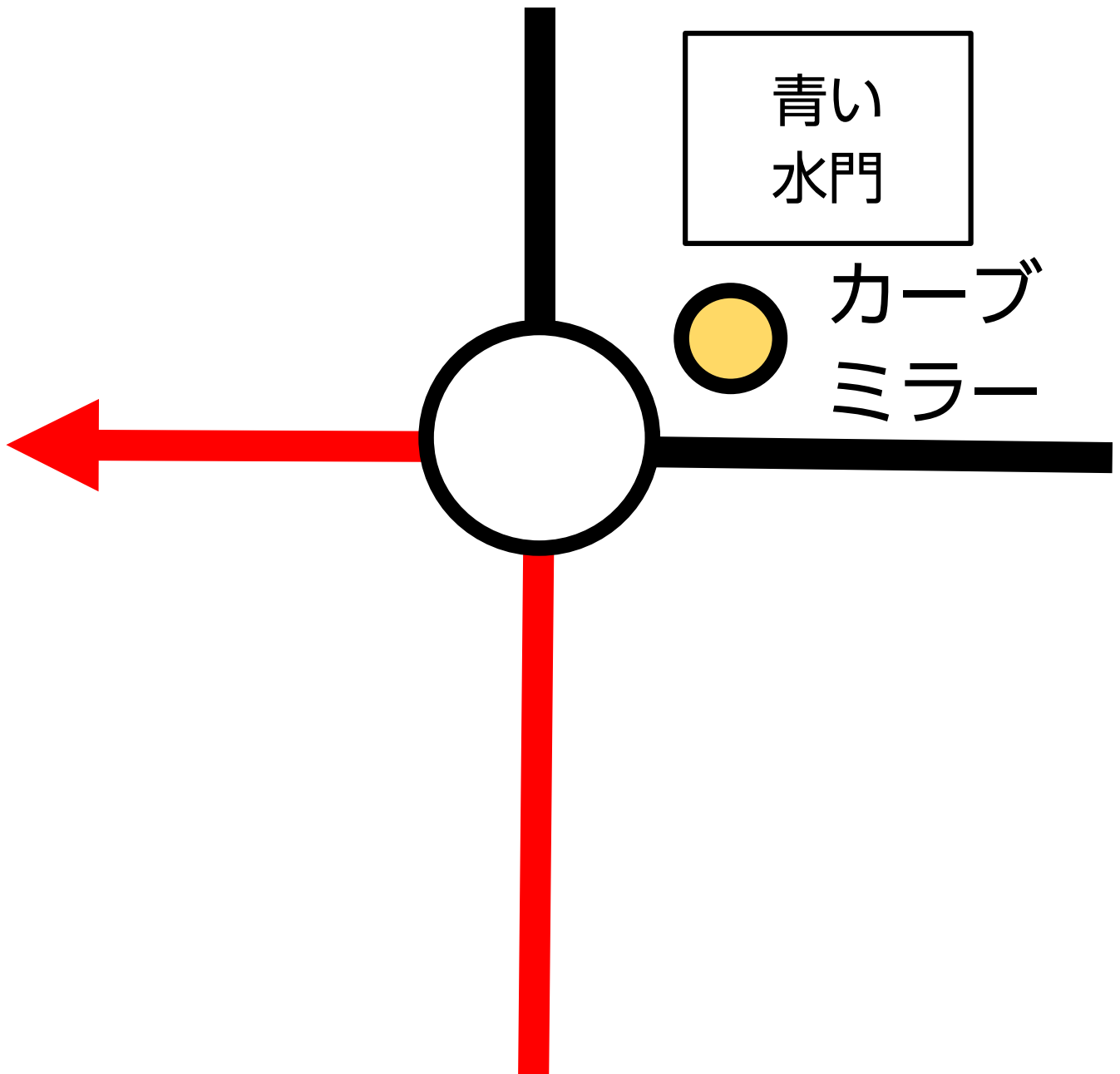
43

排水設備十字路

77.9

左折

0.8



ミスコース注意

44


龍宮排水機場

78.7

右折

0.6

一宮川



龍宮排水機場



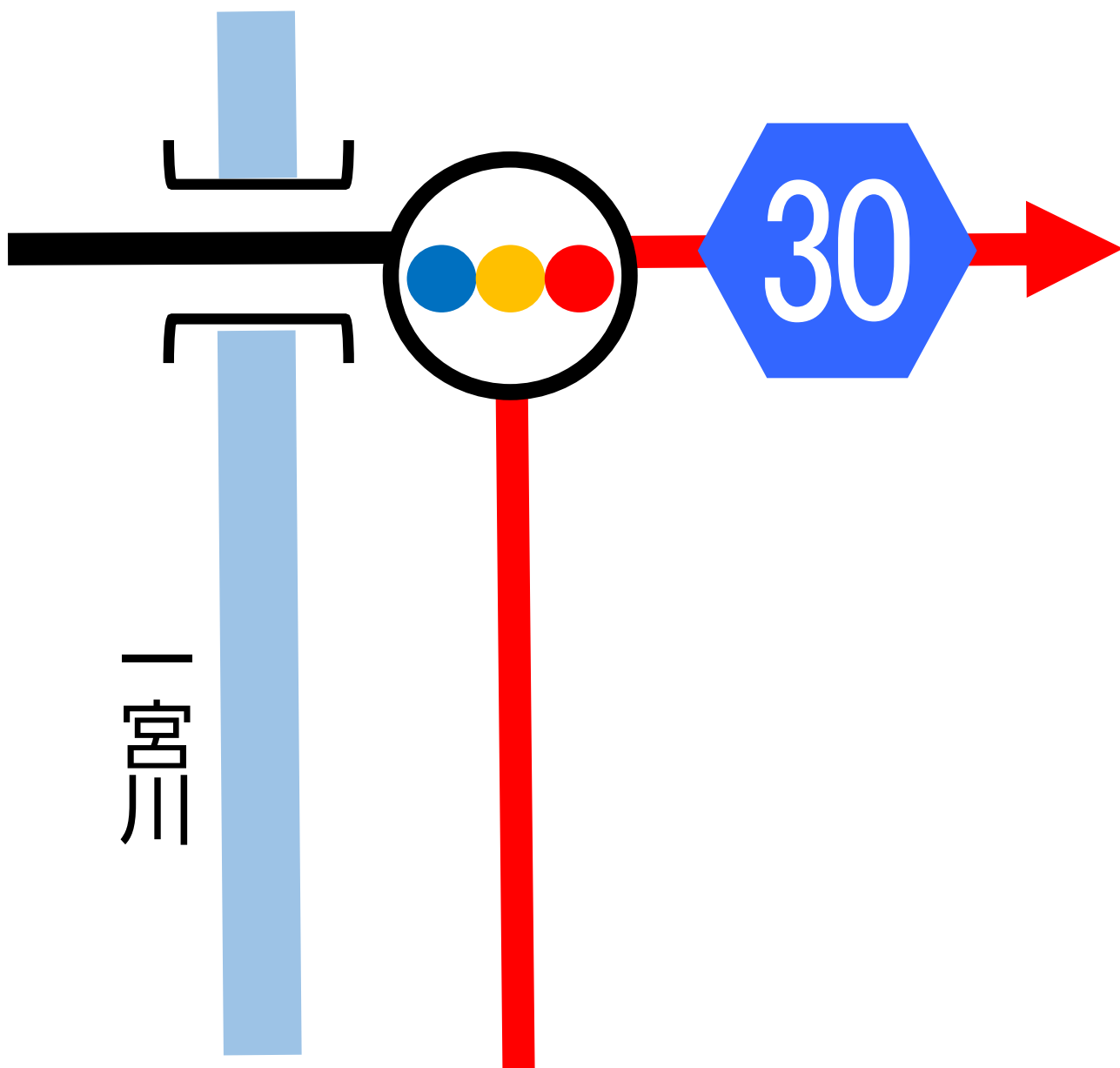
45

新一宮大橋

79.3

右折

0.3



一宮川

46


一宮海岸広場

79.6

左折

0.0

AS




47

一宮海岸広場

79.6

左折

5.4



48


東浪見交差点

85.0

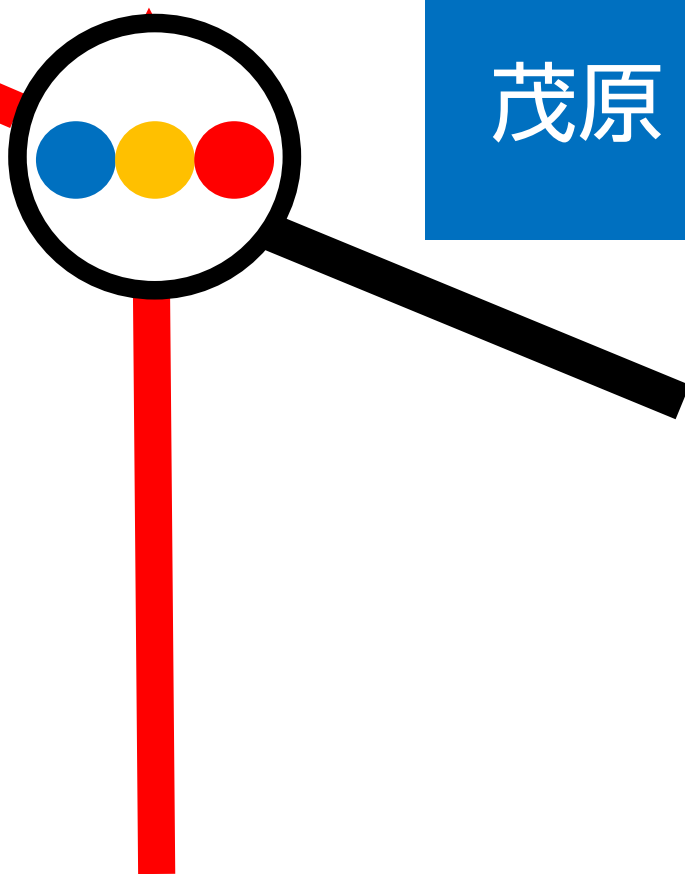
左折

9.3

勝浦



茂原



合流注意

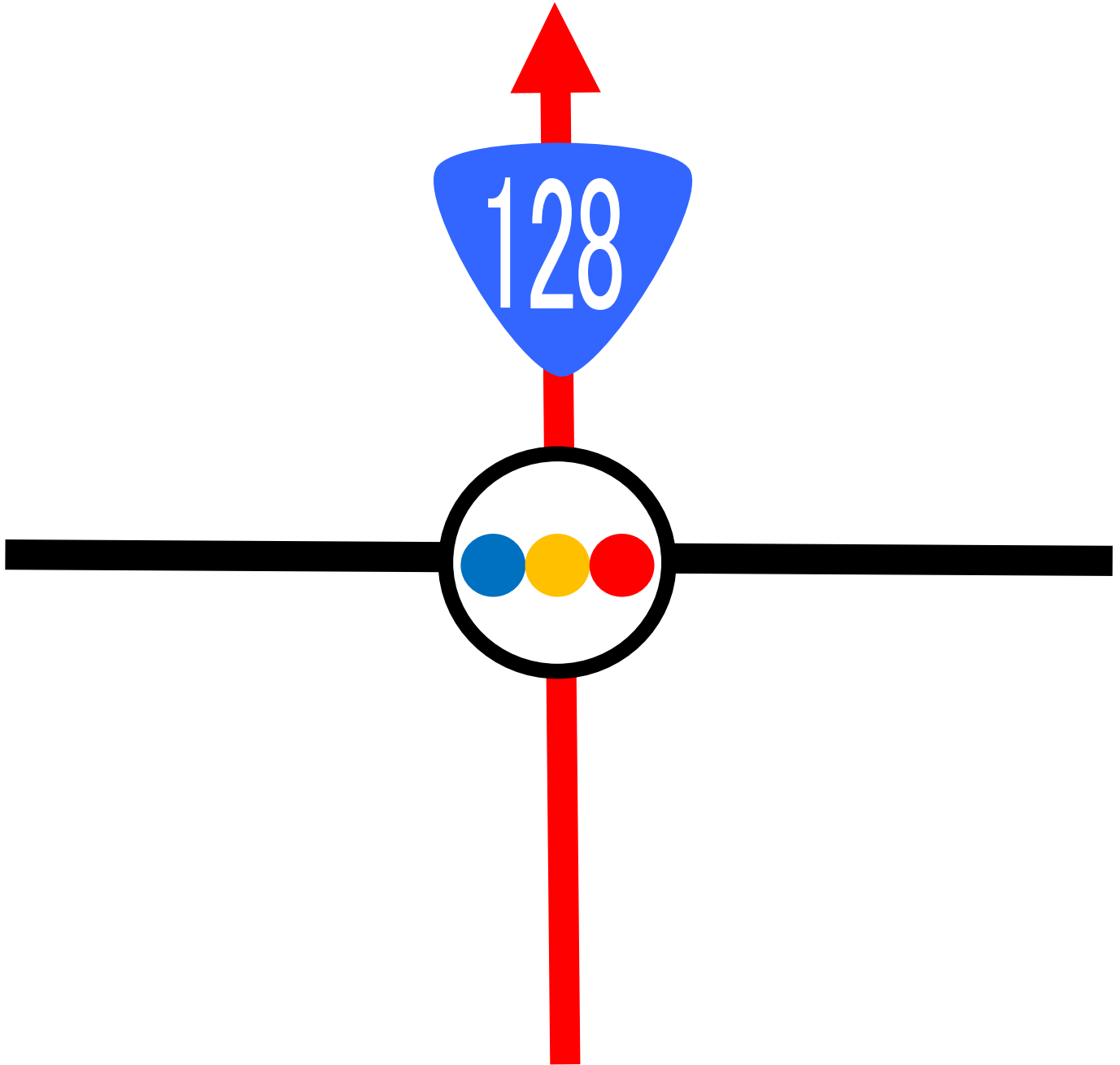
49

大原交差点

94.3

直進

6.4



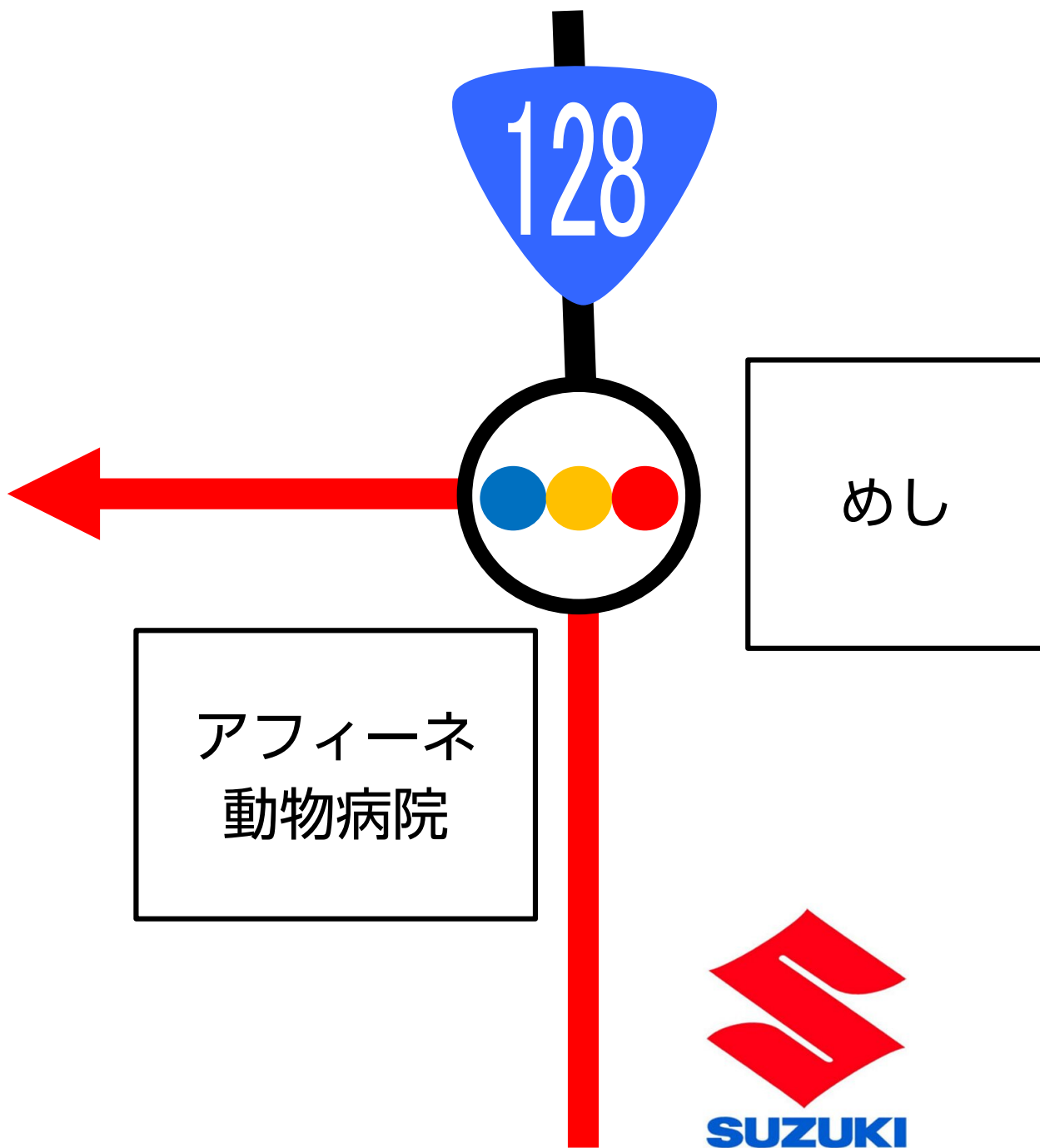
50

小池交差点

100.7

左折

0.9



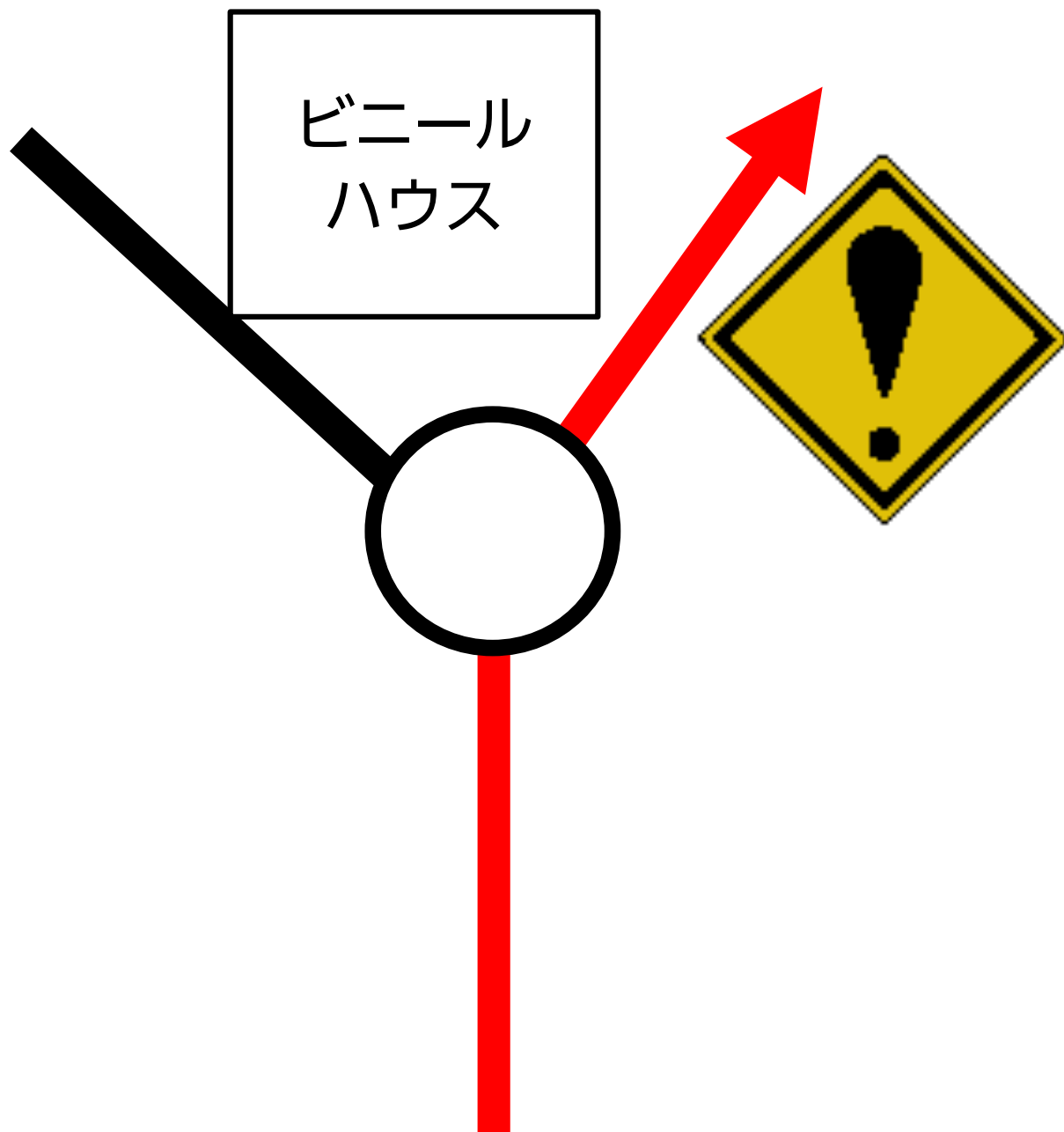
51

Y字路

101.6

右折

3.3



この先登り・道狭い→下り

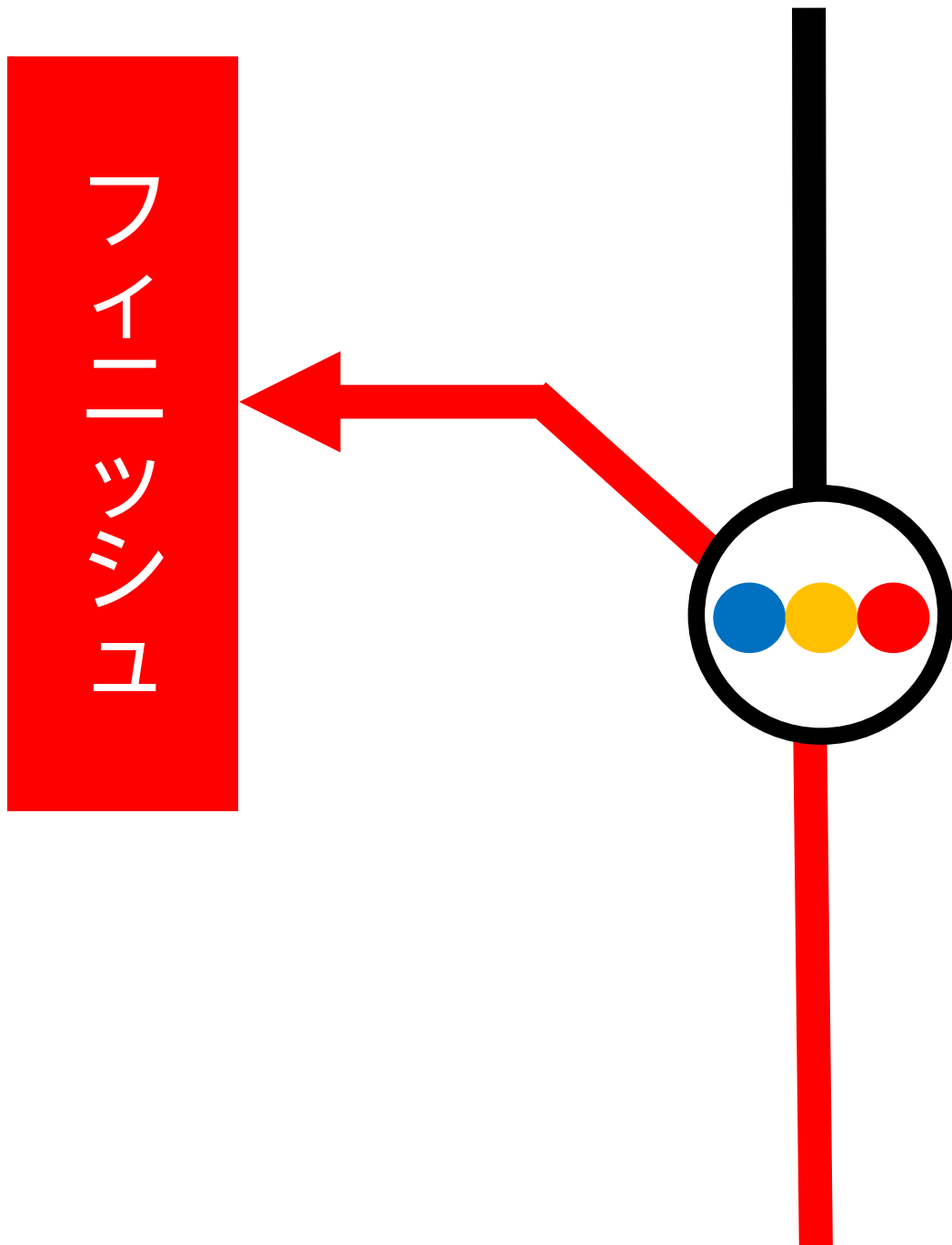
52

岩和田漁港

104.9

直進

0



おつかれさまでした！