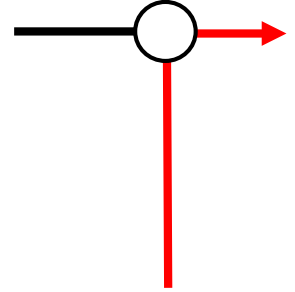
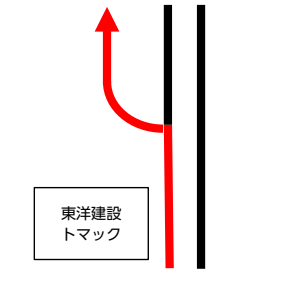
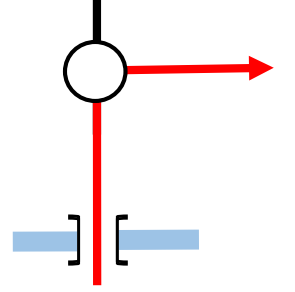
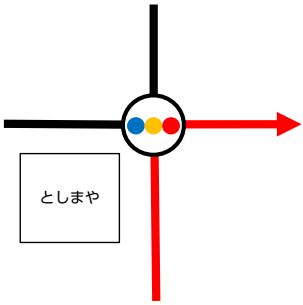


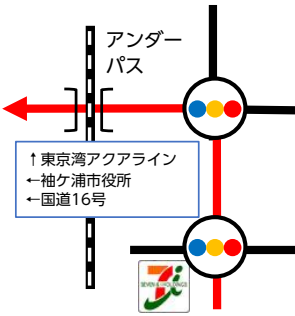
0	ポイント	
積算距離	方向	次のポイントまでの距離
		
注意事項		

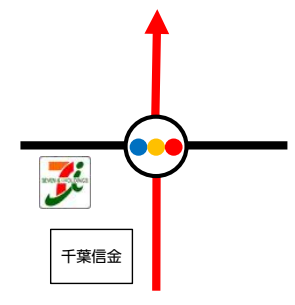
1	袖ヶ浦海浜公園	
0.0	右折	0.9
		

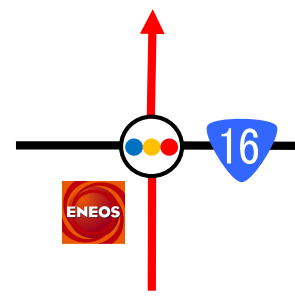
2	トマック先十字路	
0.9	左折	1.7
		

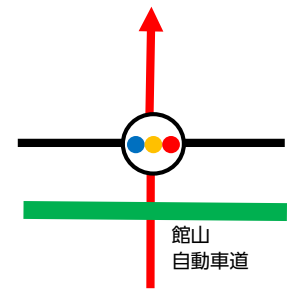
3	高須橋先	
2.6	右折	0.7
		

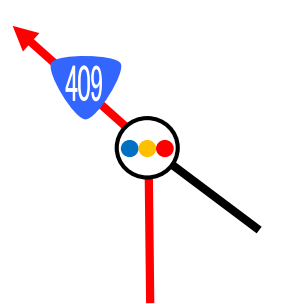
4	奈良輪小学校入口交差点	
3.3	右折	0.9
		
交通量多い		

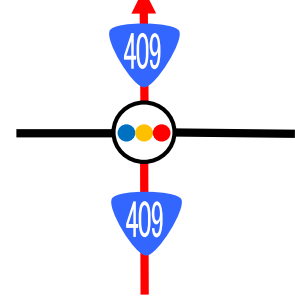
5	セブンイレブン先	
4.2	左折	0.3
		

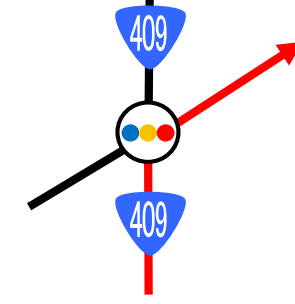
6	市役所入口	
4.5	直進	1.0
		
交通量多い		

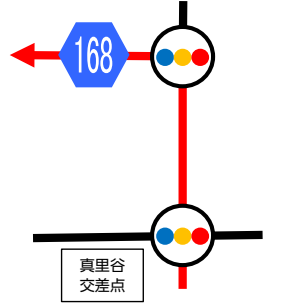
7	神納交差点	
5.5	直進	4.9
		

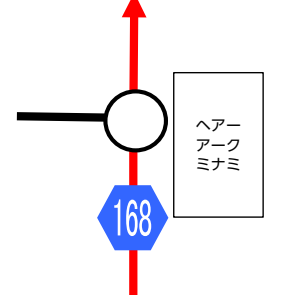
8	館山自動車道高架下	
10.4	直進	4.2
		

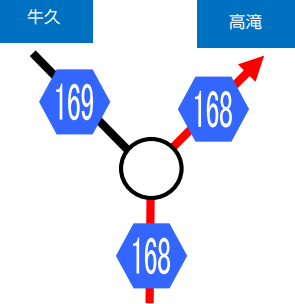
9	三箇交差点	
14.6	左折	0.1
		

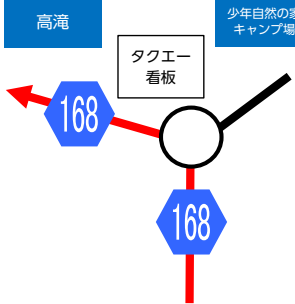
10	三高交差点	
14.7	直進	1.3
		

11	高谷交差点	
16.0	右折	2.4
		
久留里街道へ		

12	馬来田駅前	
18.4	左折	0.1
		
道狭い		

13	ヘアークミナミ	
18.5	直進	3.9
		
ミスコース注意		

14	鳳林カントリー看板Y字路	
22.4	右方向	2.2
		
県道168号へ		

15	タクエー看板県道168号へ	
24.6	左折	1.8
		

16	音信トンネル	
26.4	直進	1.9

100m
トンネル

トンネル注意

17	タクエー看板県道168号へ	
28.3	左折	0.3

止まれ

173

高麗神社 →

168

18	高滝ダム記念館	
28.9	右折	0.0

AS

高滝ダム記念館 →

19	高滝ダム記念館	
28.9	左折→左折	0.2

AS

20	小佐貫橋先丁字路	
29.1	右折・左折	0.4

マッ缶公園

公園

橋まで直進

21	憩の広場先十字路口	
29.5	右折	0.5

憩の広場

22	高滝小学校入口交差点	
30.0	左折	0.5

ミスコース注意

23	高滝神社	
30.5	直進	0.9

168

高滝神社

24	房総ふれあいの道看板	
31.4	左折	3.2

81

81

25	飯給交差点	
34.6	直進	4.0

26	太陽工業付近	
38.6	直進	0.4

この先
トンネル

32

81

おしゃれ
ショップ中村

見通し悪い危険

27	折津町会館前丁字路	
40.7	直進	0.2

秋葉商店

28	前田自動車工業先丁字路	
41.4	直進	5.8

大多喜町 中野

天津 興津

81

32

この先43.5km本日最高標高地点

29	西中学校	
47.2	直進	2.0

★
西中学校

465

465

32

国道465号へ

30	大多喜県民の森矢印看板	
49.2	左方向	

トンネル

大多喜県民の森

大多喜コミュニティセンター

見通し悪い走行注意

31	大国主神社先信号	
52.6	直進	1.0

大国主神社

32	大多喜B&G海洋センター
53.6	左折 0.0

大多喜県民の森

33	大多喜B&G海洋センター
53.6	左折 2.0

AS

34	泉水交差点
55.6	左折・右折 0.5

泉水

大多喜 踏切注意

大多喜 駅入口

35	白山台交差点
56.1	直進 7.0

一宮

千葉市原

鴨川 勝浦

150

36	瑞沢小学校前
63.1	直進 6.7

150

瑞沢小

37	川島交差点
69.8	右方向 0.5

自動販売機

85

148

ミスコース注意

38	丁字路
70.3	右折 1.9

防火水そう

小屋

止まれ

39	房総横断道路
72.2	右折 2.4

128

オランダ屋

7-Eleven

40	長生設備工業先丁字路
74.6	左折 0.9

タカラ

長生設備

ミスコース注意

41	いちご農産物直売所
75.5	左折 1.9

いちご農産物直売所

ミスコース注意

42	228号線交差点
77.4	右折 0.5

いちご狩り

止まれ

228

43	排水設備十字路
77.9	左折 0.8

青い水門

カーブミラー

ミスコース注意

44	龍宮排水機場
78.7	右折 0.6

一宮川

龍宮排水機場

45	新一宮大橋
79.3	右折 0.3

一宮川

30

46	一宮海岸広場
79.6	左折 0.0

AS

47	一宮海岸広場
79.6	左折 5.4

AS

48	東浪見交差点	
85.0	左折	9.3

合流注意

49	大原交差点	
94.3	直進	6.4

50	小池交差点	
100.7	左折	0.9

めし

51	Y字路	
101.6	右折	3.3

この先登り・道狭い→下り

52	岩和田漁港	
104.9	直進	0

おつかれさまでした！